



**CONSILIUL LOCAL AL COMUNEI POIANA STAMPEI**  
**JUDEȚUL SUCEAVA**  
Telefon: 0230/575177; Fax: 0230/575177  
e-mail: [poiana\\_stampej@yahoo.com](mailto:poiana_stampej@yahoo.com)  
[www.poianastampej.ro](http://www.poianastampej.ro)



## **HOTĂRÂRE**

### **privind aprobarea Statutului comunei Poiana Stampei, județul Suceava**

Consiliul local al comunei Poiana Stampei, județul Suceava,

Analizând :

- Referatul de aprobare al primarului comunei Poiana Stampei- domnul ing. Mezdrea Viluț, înregistrat la nr. 5093 din 6.07.2022;
- Raportul de specialitate înregistrat la nr. 5216 din 12.07.2022
- Avizul favorabil al :
- Comisiei pentru programe de dezvoltare economico- sociala, buget, finante, administrarea domeniului public si privat al comunei, agricultura, gospodarie comunala, protectia mediului si turism, înregistrat cu nr. 6482 din 29.08.2022;
- Comisiei pentru învățământ, sănătate și familie, muncă și protecție socială, activități social culturale, culte, protecție copii, înregistrat cu nr. 6483 din 29.08.2022 .
- Comisiei pentru administrația publică locală, juridică și de disciplină, apărarea ordinii și liniștii publice, a drepturilor cetățenilor, înregistrat cu nr. 6491 din 29.08.2022 .

Tinând cont de dispozițiile:


- art. 104 din Ordonanța de Urgență nr. 57/2019 privind Codul administrativ, cu modificările și completările ulterioare;
- Ordinului M.L.P.D.A. nr. 25/2021 pentru aprobarea modelului orientativ al statutului unității administrativ-teritoriale, precum și a modelului orientativ al regulamentului de organizare și funcționare a consiliului local – ANEXA 1;
- art. 6 alin. 3 și art. 30 alin.1 litera „c” din Legea nr.24/2000 privind normele de tehnică legislativă pentru elaborarea actelor normative, republicată, cu modificările și completările ulterioare;
- art. 7 din Legea nr. 52/2003 privind transparența decizională în administrația publică, republicată;

În temeiul prevederilor art. 129 alin.(1), alin.(2) lit.a și alin.(3) lit.a, art. 139 alin.(1) și art. 196 alin.(1) lit.a) din Ordonanța de Urgență nr. 57/2019 privind Codul administrativ, cu modificările și completările ulterioare


## **HOTĂRĂȘTE:**

**Art. 1.** – Se aprobă Statutul comunei Poiana Stampei, județul Suceava, conform anexei care face parte integrantă din prezenta hotărâre.

**Art. 2.** Primarul comunei Poiana Stampei, prin compartimentele de specialitate va asigura aducerea la îndeplinire a prevederilor prezentei Hotarari.



**CONSILIUL LOCAL AL COMUNEI POIANA STAMPEI**  
**JUDEȚUL SUCEAVA**  
Telefon: 0230/575177; Fax: 0230/575177  
e-mail: [poiana\\_stampel@yahoo.com](mailto:poiana_stampel@yahoo.com)  
[www.poianastampel.ro](http://www.poianastampel.ro)



**Art. 3.** Prezenta Hotarare se va comunica Institutiiei Prefectului judetului Suceava, pentru exercitarea controlului de legalitate, Primarului comunei Poiana Stampel, Judetul Suceava și va fi afișată în condițiile legii.

**PREȘEDINTE DE ȘEDINȚĂ,**

**Marcel ȚOȚAȘCĂ**

**CONTRASEMNEAZA,**

Secretarul general al comunei,

**Alina IVAN**

**Poiana Stampel, 30.08.2022**  
**Nr. 103**

# STATUTUL COMUNEI POIANA STAMPEI, JUDEȚUL SUCEAVA

## CAPITOLUL I

### COMUNA POIANA STAMPEI este:

- a) persoană juridică de drept public, cu capacitate juridică deplină și patrimoniu propriu;
- b) subiect juridic de drept fiscal;
- c) titulară a drepturilor și obligațiilor ce decurg din contractele privind administrarea bunurilor care aparțin domeniului public și privat al acesteia, precum și din raporturile cu alte persoane fizice sau juridice, în condițiile legii.

(2) Comuna Poiana Stampei are sediul social în comuna Poiana Stampei, județul Suceava, la adresa: comuna Poiana Stampei, strada Principală, nr. 231, județul Suceava, precum și codul de înregistrare fiscală 5021250, potrivit nomenclatorului stradal aprobat prin H.C.L. nr. 82 din 17.09.2020, actualizat prin H.C.L. nr. 44 din 27.05.2021.

(3) Însemnul specific al COMUNEI POIANA STAMPEI este stema, aprobată prin Hotărârea Guvernului nr. 1290/2003 privind aprobarea stemelor comunelor din județul Suceava, al cărei model este prevăzut în anexa nr. 1.a la prezentul statut.

**Art. 2. - (1)** COMUNA POIANA STAMPEI are reședința în Comuna Poiana Stampei, județul Suceava.

(2) Comuna Poiana Stampei se delimitează din punct de vedere teritorial : la nord cu comuna Dorna Candrenilor, la est cu comunele Dorna Candrenilor și Șaru Dornei, la sud cu județele Harghita și Mureș, la vest cu județul Bistrița Năsăud.

Cuprinsă între 47°14' - 47°22' latitudine nordică și 22°02' - 25°18' longitudine estică, și situată la 823 m altitudine, comuna Poiana Stampei se întinde pe o suprafață de 177 km<sup>2</sup>, fiind una dintre cele mai pitorești zone ale Moldovei.

(3) Comuna Poiana Stampei are în componență un număr de șapte sate: Poiana Stampei, Căsoi, Dornișoara, Teșna, Tătaru, Pilugani și Prăleni.

(4) Prezentarea grafică și descriptivă, respectiv suprafețele intravilanului și extravilanului pe fiecare dintre localitățile menționate la alin. (3) sunt prevăzute în anexa nr. 2 la prezentul statut.

**Art. 4. -** Prima atestare documentară.

Aflată la hotarul dintre Moldova și Ardeal, comuna Poiana Stampei este amintită documentar încă din anul 1593, de pe vremea domniei lui Aron Vodă.

Evoluția istorică a Comunei Poiana Stampei se regăsește în anexa nr. 4 la prezentul statut.

**Art. 5. - (1)** Populația Comunei Poiana Stampei numără 2.077 locuitori.

**(2)** Componenta și structura populației Comunei Poiana Stampei, defalcate inclusiv pe localități componente, se regăsește în anexa nr. 5 prezentul statut.

**(3)** Aspectele privind numărul populației se actualizează în urma recensământului în vederea respectării dreptului cetățenilor aparținând unei minorități naționale de a folosi limba lor maternă în relația cu administrația publică locală și cu serviciile deconcentrate.

## **CAPITOLUL II**

### **Autoritățile administrației publice locale**

**Art. 6. - (1)** Autoritățile administrației publice locale sunt:

**a)** Consiliul Local al comunei Poiana Stampei, reprezintă autoritate deliberativă de la nivelul Comunei Poiana Stampei. Consiliul Local al comunei Poiana Stampei este format din 11 membri;

**b)** primarul , ca autoritate executivă;

**c)** La nivelul Comunei Poiana Stampei, consiliul local a ales un viceprimar, numele acestuia fiind Vladimir Popescu.

**(2)** Apartenența politică a consilierilor locali este următoarea :

- 10 consilieri locali: PSD
- 1 consilier local: PNL

**(3)** Constituirea Consiliului Local al Comunei Poiana Stampei s-a constatat prin Ordinul prefectului județului Suceava nr. 769 din 26.10.2020.

**(4)** Componenta nominală, perioada/perioadele de exercitare a mandatelor aleșilor locali, precum și apartenența politică a acestora, începând cu anul 1992, sunt prevăzute în anexa nr. 6.a la prezentul statut, respectiv în anexa nr. 6.b la prezentul statut, după caz.

**Art. 7. - (1)** Autoritățile administrației publice locale au dreptul de a conferi și reține titlul de cetățean de onoare persoanelor fizice române sau străine pentru Comuna Poiana Stampei.

**(2)** Autoritățile administrației publice locale au dreptul de a conferi certificatul de fiu/fiică a Comunei persoanelor fizice române sau străine pentru Comuna Poiana Stampei.

**(3)** Criteriile potrivit cărora autoritățile administrației publice locale au dreptul de a conferi și reține titlul de cetățean de onoare persoanelor fizice române sau străine, precum și procedura aplicabilă pentru acordarea titlului și certificatului de fiu/fiică a comunei Poiana Stampei se regăsesc în anexa nr. 7 la prezentul statut.

### **CAPITOLUL III** **Căi de comunicații**

**Art. 8. - (1)** Raza teritorială a Comunei Poiana Stampei este tranzitată, după caz, de una sau mai multe dintre următoarele rețele de transport, potrivit prevederilor Legii nr. 363/2006 privind aprobarea Planului de amenajare a teritoriului național - Secțiunea I - Rețele de transport, cu modificările și completările ulterioare:

**a)** rețeaua rutieră;

**b)** rețeaua de căi ferate;

**(2)** Rețeaua de transport prevăzută la alin. (1) lit. a) este formată, potrivit Ordonanței Guvernului nr. 43/1997 privind regimul drumurilor, republicată, cu modificările și completările ulterioare, din drumuri de interes național, drumuri de interes județean și drumuri de interes comunal și poduri, după caz, astfel cum sunt prezentate în anexa nr. 8.a la prezentul statut.

**(3)** Rețeaua de transport prevăzută la alin. (1) lit. b), este prezentată în anexa nr. 8.b la prezentul statut.

### **CAPITOLUL IV** **Principalele instituții care își desfășoară activitatea pe raza teritorială a unității administrativ-teritoriale**

**Art. 9. - (1)** Rețeaua școlară de la nivelul Comunei Poiana Stampei, potrivit Legii educației naționale nr. 1/2011, cu modificările și completările ulterioare, cuprinde numărul total de unități de învățământ de stat și particular preuniversitar, acreditate, respectiv autorizate să funcționeze provizoriu, numărul total al unităților de învățământ preuniversitar,

înființate în structura universităților de stat, și numărul total al furnizorilor de educație autorizați să funcționeze provizoriu.

(2) Pe raza teritorială a Comunei Poiana Stampei își desfășoară activitatea un număr total de 5 unități de învățământ de stat, după cum urmează:

1. Școala Gimnazială Poiana Stampei;
2. Școala Primară Dornișoara;
3. Grădinița cu program prelungit Poiana Stampei;
4. Grădinița cu program normal Podu Coșnei;
5. Grădinița cu program normal Dornișoara.

(3) Comuna Poiana Stampei susține unitățile de învățământ și furnizorii de educație prevăzuți la alin. (1) potrivit prevederilor Legii nr. 1/2011.

**Art. 10. - (1)** Pe raza teritorială a Comunei Poiana Stampei își desfășoară activitatea "Casa de cultură Elisei Todașcă" și Biblioteca comunală.

(2) Pe raza teritorială a Comunei Poiana Stampei se organizează un număr de aproximativ 6 manifestări culturale.

(3) Tipul și denumirea instituțiilor de cultură ori tipul și denumirea manifestărilor culturale se regăsesc în anexa nr. 9 la prezentul statut.

(4) Comuna Poiana Stampei participă la finanțarea manifestărilor culturale de la bugetele locale, din venituri proprii, fonduri externe rambursabile și nerambursabile, contracte cu terții, după caz, potrivit legii.

**Art. 11. - (1)** Pe raza teritorială a Comunei Poiana Stampei funcționează Centrul medical, unde se regăsește Cabinetul medicului de familie, la care regăsim medic de familie și asistentă medicală, precum și Farmacia.

(2) Comuna Poiana Stampei participă la finanțarea activităților de asistență de sănătate publică de la bugetele locale, din venituri proprii, fonduri externe rambursabile și nerambursabile, contracte cu terții, după caz, potrivit legii.

(3) Lista cu numărul și denumirea unităților prin care se asigură asistența medicală sunt prezentate în anexa nr. 9 la prezentul statut.

## **CAPITOLUL V**

### **Funcțiuni economice ale unității administrativ-teritoriale**

**Art. 12.** - Principalele funcțiuni economice, capacități de producție diversificate din sectorul secundar și terțiar, precum și din agricultură sunt prevăzute în anexa nr. 10 la prezentul statut.

## **CAPITOLUL VI**

### **Bunurile din patrimoniul unității administrativ-teritoriale**

**Art. 13.** - (1) Patrimoniul Comunei Poiana Stampei este compus din bunurile mobile și imobile care aparțin domeniului public și domeniului privat al Comunei Poiana Stampei, precum și din totalitatea drepturilor și obligațiilor cu caracter patrimonial.

(2) Inventarul bunurilor aflate în patrimoniul Comunei Poiana Stampei, se găsește în anexa nr. 11 la prezentul statut.

(3) Inventarul bunurilor aflate în patrimoniul Comunei Poiana Stampei se actualizează ori de câte ori intervin evenimente de natură juridică și se publică pe pagina de internet a Comunei Poiana Stampei, în secțiunea dedicată acestui statut.

## **CAPITOLUL VII**

### **Serviciile publice existente**

**Art. 14.** - Serviciile comunitare de utilități publice furnizate la nivelul Comunei Poiana Stampei sunt, după caz:

- A) serviciul public de salubritate.
- B) serviciul public de iluminat.
- C) Serviciul apă- canal.

**Art. 15.** - Transportul și distribuția energiei electrice de pe raza teritorială a Comunei Poiana Stampei sunt furnizate de Delgaz Grid.

## **CAPITOLUL VIII**

### **Atribuirea și schimbarea denumirilor de străzi, piețe și de obiective de interes public local**

**Art. 16. - (1)** Comuna Poiana Stampei atribuie sau schimbă denumirile de: străzi, piețe și de obiective de interes public local, precum și pentru obiective și instituții de interes local aflate în subordinea sa, cu respectarea prevederilor Ordonanței Guvernului nr. 63/2002 privind atribuirea sau schimbarea de denumiri, aprobată cu modificări prin Legea nr. 48/2003, cu modificările și completările ulterioare.

**(2)** În situația în care, prin proiectele de hotărâri ale consiliilor locale, se propune atribuirea ca denumire a unor nume de personalități ori evenimente istorice, politice, culturale sau de orice altă natură ori schimbarea unor astfel de denumiri, aceste hotărâri vor putea fi adoptate numai după ce au fost analizate și avizate de comisia de atribuire de denumiri județeană, în conformitate cu prevederile Ordonanței Guvernului nr. 63/2002 privind atribuirea sau schimbarea de denumiri, aprobată cu modificări prin Legea nr. 48/2003, cu modificările și completările ulterioare.

## **CAPITOLUL IX**

### **Societatea civilă, respectiv partidele politice, sindicatele, cultele și organizațiile nonguvernamentale care își desfășoară activitatea în unitatea administrativ-teritorială**

**Art. 17. - (1)** Comuna Poiana Stampei realizează un cadru de cooperare sau asociere cu organizații neguvernamentale, asociații și cluburi sportive, instituții culturale și artistice, organizații de tineret, în vederea finanțării și realizării unor acțiuni sau proiecte care vizează dezvoltarea comunității.

**(2)** Comuna Poiana Stampei acordă o atenție deosebită proiectelor culturale și educative cu caracter local, regional, național, european și internațional, care se încadrează în strategia de dezvoltare a unității administrativ-teritoriale.

**(3)** Comuna Poiana Stampei poate acorda finanțări nerambursabile de la bugetul local, în baza Legii nr. 350/2005 privind regimul finanțărilor nerambursabile din fonduri publice alocate pentru activități nonprofit de interes general, cu modificările și completările ulterioare.

**Art. 18. - (1)** Pe teritoriul Comunei Poiana Stampei își desfășoară activitatea un număr de 2 partide politice sau organizații aparținând minorităților naționale, înființate în condițiile Legii partidelor politice nr. 14/2003, republicată, cu modificările și completările ulterioare.

**(2)** Lista partidelor politice care își desfășoară activitatea în Comuna Poiana Stampei se găsește în anexa nr. 12 la prezentul statut.

**Art. 19. - (1)** În Comuna Poiana Stampei își desfășoară activitatea următoarele culte religioase:

- Biserica Ortodoxă Română.
- Biserica Penticostală.

(2) Lista cu denumirile lăcașelor aparținând cultelor religioase prevăzute la alin. (1) se regăsește în anexa nr. 12 la prezentul statut.

## **CAPITOLUL X**

### **Participare publică**

**Art. 20.** - Populația din Comuna Poiana Stampei este consultată și participă la dezbaterile problemelor de interes local sau județean, după caz, astfel:

- a) prin intermediul referendumului local, organizat în condițiile legii;
- b) prin intermediul adunărilor cetățenești organizate pe sate, în mediul rural, și pe cartiere și/sau zone ori străzi, în mediul urban, după caz;
- c) prin dezbaterile publice asupra proiectelor de acte administrative;
- d) prin participarea la ședințele consiliului local sau județean, după caz;
- e) prin alte forme de consultare directă a cetățenilor, stabilite prin regulamentul de organizare și funcționare al consiliului.

**Art. 21.** - (1) În funcție de obiectul referendumului local, modalitatea de organizare și validare a acestuia se realizează cu respectarea prevederilor Legii nr. 3/2000 privind organizarea și desfășurarea referendumului, cu modificările și completările ulterioare sau ale Ordonanței de urgență a Guvernului nr. 57/2019, cu modificările și completările ulterioare, după caz.

(2) Referendumul local se poate organiza în toate satele și localitățile componente ale comunei sau orașului ori numai în unele dintre acestea.

## **CAPITOLUL XI**

### **Cooperare sau asociere**

**Art. 22.** - Comuna Poiana Stampei se asociază sau cooperează, după caz, cu persoane juridice de drept public sau de drept privat române sau străine, în vederea finanțării și realizării în comun a unor acțiuni, lucrări, servicii sau proiecte de interes public local cu respectarea prevederilor art. 89 din Ordonanța de urgență a Guvernului nr. 57/2019, cu modificările și completările ulterioare.

**Art. 23. - (1)** Comuna Poiana Stampei aderă la asociații naționale și internaționale ale autorităților administrației publice locale, în vederea promovării unor interese comune.

**(2)** Lista cu denumirea înfrățărilor, cooperărilor sau asocierilor încheiate de Comuna Poiana Stampei se regăsește în anexa nr. 13 la prezentul statut.

**Art. 24. -** Programele, proiectele sau activitățile, după caz, a căror finanțare se asigură din bugetul local, prin care se promovează/consolidează elemente de identitate locală de natură culturală, istorică, obiceiuri și/sau tradiții, se regăsesc în anexa nr. 14 la prezentul statut.

## **CAPITOLUL XII**

### **Dispoziții tranzitorii și finale**

**Art. 25. -** Anexele nr. 1-14 fac parte integrantă din prezentul statut, aprobat prin Hotărârea Consiliului Local nr. 103 din 30.08.2022.

**Art. 26. -** Orice modificare care are ca obiect modificarea Statutului Comunei Poiana Stampei sau a anexelor acestuia se realizează numai prin hotărâre a autorității deliberative.

**PREȘEDINTE DE ȘEDINȚĂ,**

**Marcel TODAȘCĂ**

**CONTRASEMNEAZA,  
Secretarul general al comunei,  
Alina IVAN**

**Modelul stemei COMUNEI POIANA STAMPEI, JUDEȚUL SUCEAVA**



**Descrierea stemei:**

Stema comunei Poiana Stampei, potrivit anexei nr. 1.60, se compune dintr-un scut scartelat cu aur și roșu.

În fiecare cartier, câte un cocoș de mesteacăn, adosați, în culori naturale.

Scutul este timbrat cu o coroană murală cu un turn de argint.

**Semnificațiile elementelor însumate:**

Propunerea de stemă a comunei Poiana Stampei asigură concordanța elementelor acesteia cu specificul economic, social, cultural și tradiția istorică ale comunei, respectând tradiția heraldică a acestei zone și legile științei heraldicii.

Coroana murală cu un turn de argint semnifică faptul că așezarea este comună.

**PREȘEDINTE DE ȘEDINȚĂ,**

**Marcel TODAȘCĂ**

**CONTRASEMNEAZA,  
Secretarul general al comunei,  
Alina IVAN**

**Prezentarea grafică și descriptivă, respectiv suprafețele intravilanului și a extravilanului pe fiecare dintre localități**

Cei care doresc să cunoască mirifica Țară a Dornelor, deplasându-se pe DN 17 dinspre Transilvania spre Moldova, întâlnește, în partea de vest a județului Suceava, comuna Poiana Stampei.

Cuprinsă între 47°14' - 47°22' latitudine nordică și 22°02' - 25°18' longitudine estică, și situată la 823 m altitudine, comuna Poiana Stampei se întinde pe o suprafață de 177 km<sup>2</sup>, fiind una dintre cele mai pitorești zone ale Moldovei.

Comuna Poiana Stampei este străjuită la vest de munții mărunți ai Bârgăului, iar în sud de zidul înalt al Munților Călimani. Se învecinează la nord cu comuna Dorna Candrenilor, la est cu comunele Dorna Candrenilor și Șaru Dornei, la sud cu județele Harghita și Mureș, la vest cu județul Bistrița Năsăud.

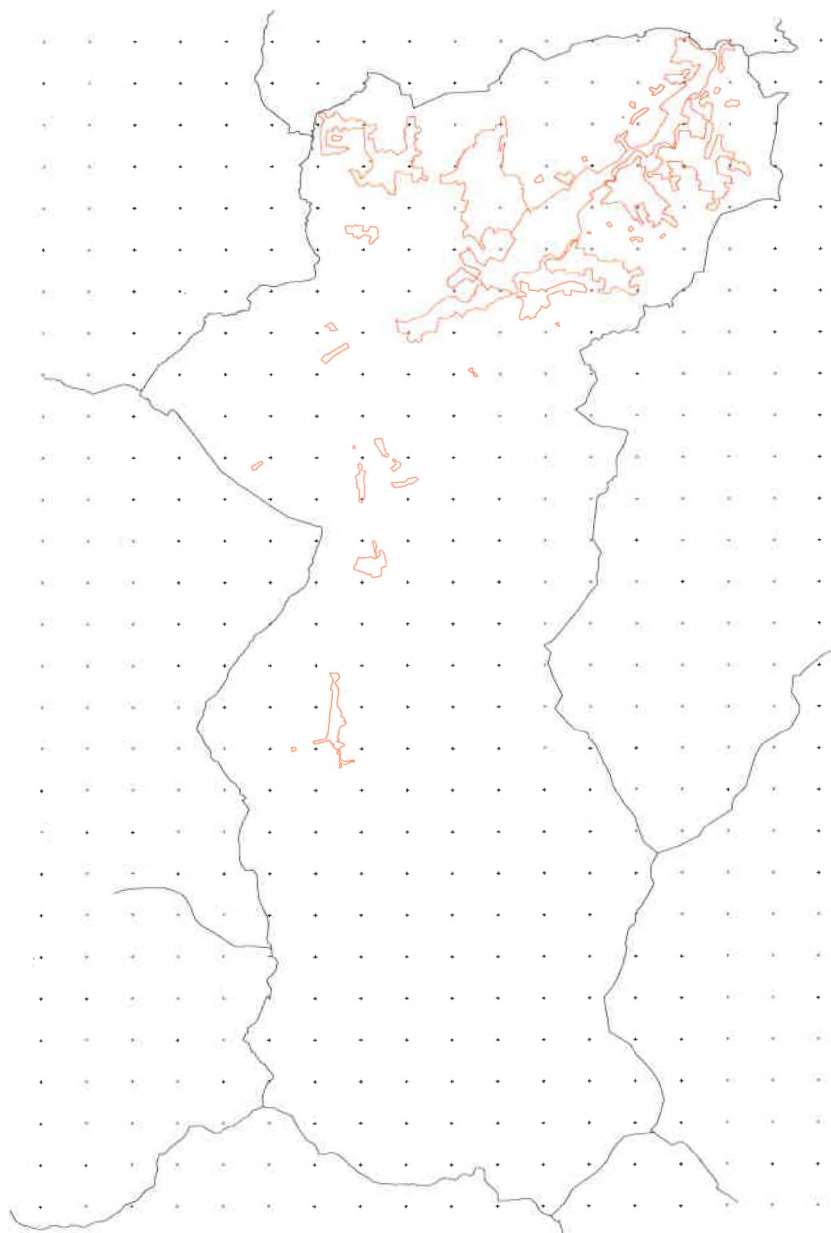
Comuna Poiana Stampei se prezintă ca o depresiune înaltă, pe o lungime de 22 de km, de-a lungul râului Dorna și al afluentului acestuia - Dornișoara – și are în componența sa șapte sate: Poiana Stampei, Căsoi, Dornișoara, Teșna, Tătaru, Pilugani și Prăleni. Ca în toată Bucovina, clima este continentală, extrem de aspră, mai ales în timpul iernii care ține de obicei cinci luni consecutive. Primăvara este foarte scurtă, vara caldă, toamna lungă și temperată.

Temperatura medie anuală înregistrată la Poiana Stampei este de 4,2°C. O minimă absolută s-a înregistra la Poiana Stampei la 23 ianuarie 1963: -34,3°C, ca rezultat al inversiunilor termice.

**Situatie intravilan Comuna Poiana Stampei:**

<b>BILANȚ TERITORIAL AL FOLOSINȚEI SUPRAFETELOR DIN TERITORIUL ADMINISTRATIV</b>							
<b>AL COMUNEI POIANA STAMPEI -JUDEȚUL SUCEAVA*</b>							
<b>Teritoriu administrativ al comunei</b>	<b>CATEGORII DE FOLOSINȚĂ</b>						<b>Total (ha)</b>
	<i>Agri col</i> (ha)	<i>Neagricol</i>					
		<b>Păduri (ha)</b>	<b>Ape (h)</b>	<b>Căi de comunicație (ha)</b>	<b>Curți construcții</b>	<b>Neproductiv (ha)</b>	
Extravilan	2859,29	16770,35	15,08	26,37	4,80	-	19675,89
Intravilan	1227,84	-	20,65	78,63	162,98	-	1490,10
Total	4087,13	16770,	35,73	105	167,78	-	21165,

		35					99
% din total	19,31	79,23	0,17	0,5	0,79	-	100



<i>Nr. crt.</i>	<i>Denumire localitate</i>	<i>Intravilan existent (ha)</i>
1.	Poiana Stampei	440,36
2.	Pilugani	108
3.	Prăleni	154,7
4.	Căsoi	96,4

5.	Dornișoara	43,21
6.	Teșna	259,79
7.	Tătaru	150,23
8.	Trupuri izolate	237,41
<b>TOTAL INTRAVILAN EXISTENT U.A.T. POIANA STAMPEI</b>		<b>1490,1</b>

**PREȘEDINTE DE ȘEDINȚĂ,**  
**Marcel TODAȘCĂ**

**CONTRASEMNEAZA,**  
**Secretarul general al comunei,**  
**Alina IVAN**

### **Hidrografia, flora, fauna și tipul solurilor de la nivelul unității administrativ - teritoriale**

I. Este constituită de râul Dorna, care izvorăște din muntele Piatra Dornei, având afluenții: Dornișoara, Pârâul Prăjii, Pârâul Roșia, Pârâul Calului, Muncelul, Dorna Mică.

II. Datorită situației la limita de vest a Depresiunii Dornelor, la altitudinea de peste 800 m, pe teritoriul comunei se regăsește o floră bogată și caracteristică altitudinii sus menționate. Vom întâlni multe specii rare endemice și relict glaciare, multe dintre ele fiind protejate. Datorită mlaștinilor de turbă, acide (oligotrofe) sunt specii caracteristice acestei turbării. Flora zonei se împarte în următoarele categorii de plante:

- plante comune;
- plante endemice;
- plante relict glaciare;
- plante rare;
- plante ocrotite de lege.

Din categoria plantelor rare face parte pipirigul, ruginaria, răchițelele, mesteacănul pitic, rogozul, ce fac parte din categoria relictelor glaciare.

Dintre plantele endemice se regăsesc: omagul, breabănul, ochiul bouului, ciormoiagul, pușca dracului sau cărbunele, plămînarîța, mușcatu dracului, cărbunele de munte, gălbenelele de munte, opaița, brusturul negru, pungulița și cimbrisorul.

Din categoria plantelor ocrotite fac parte: căldărușa, cosaci, mesteacănul pitic, clopoțelul de munte, roua cerului- plantă carnivoră, feriga, laricea, gălbenelele, sângele voinicului, zâmbrul, limba oii, smârdarul, bujorul de munte, tisa, bulbucii.

Din categoria plantelor comune fac parte arbori: bradul, mesteacănul, paltinul de munte, molidul, mălinul, plopul tremurător, scorușul, salcia căprească, fagul, arinul alb; arbuști: coacăzul, afinul, castanul porcesc, arinul de munte, măceșul. Câteva exemple de ciuperci: gălbiori, hribi; plante ierboase: brândușa de toamnă, brândușa de primăvară, ciuboțica-cucului, bănuții, bărbușoara, traista ciobanului, turturelele, dentița (turița), finița, timoftica, golomățul, trifoiul de munte, trifoiul roșu, urzica, ștevia, potbalul, măcrișul, loboda sălbatică, hagima de munte, usturoița, fragul, cimbrisorul, secărica.

#### **Monument al naturii: TINOVUL MARE**

Rezervațiile de zăcămintе turboase de pe lângă râurile Dorna, Dornișoara și Negrișoara au fost descoperite de Balthazar Hacquet de la Universitatea din Lemberg, în călătoria făcută în 1788 prin Carpații Orientali.

În bazinul Dornelor se regăsesc 23 de tinoave, dintre care cel de la Poiana Stampei (Căsoi) este cel mai mare din țară – 400 ha înmlăștinite – declarat monument al naturii.



Tinovul Mare se găsește pe terasa închisă sub formă de pană de la confluența râurilor Dorna și Dornișoara, înconjurat de molidiș și străjuit de înălțimile: Căsoi, Brazi, Ciungii Chiperenilor, Simizi.

Tinovul este năpădit, în general, de pini. Are totuși faciesuri diferite și este, nu numai prin întindere, ci și prin flora și fauna sa, reprezentativ printre tinoavele numeroase din bazinul Dornelor. Biocenozele sunt întinse, tipice și vegetează exuberant, nu are lacuri, iar zăcământul turbos este relativ tânăr.

Rezervația naturală „Tinovul Mare” apare între primele 10 obiective turistice din țară, într-un top realizat de Asociația „Cele mai frumoase sate din România”, care a avut ca scop „promovarea unor locuri mai puțin cunoscute din frumoasa noastră țară, punerea lor în valoare și atragerea a cât mai mulți turiști”.

**III.** În arealul comunei Poiana Stampei, fauna este specifică zonei de munte având ca specii ocrotite mamifere precum: ursul brun, râsul, jderul de copac, pisica sălbatică, hermina, vidra; păsări: cocoșul de munte, cocoșul de mestecăn, corbul, iar ca specii comune: cerbul, căprioara, veverița, porcul mistreț, dihorul, cârțița, bursucul, șobolanul de câmp, liliecii și alte rozătoare precum și păsări: cioara grivă, gaița, coțofana, alunarul, cucul, pupăza, pițigoiful, vrăbiuța, ciocănitoarea, capântortura, gușa roșie, forfecuța, cojoaica, pescărelul, mierla de pârâu, codobatura de munte, unгурarul, cinteza.

Bine reprezentate sunt și răpitoarele, cele de zi prin acvila țipătoare, vânturelul, șoimul rândunelelor, uliul găinilor și cele de noapte prin ciuful de pădure, huhurezul și cucuveaua.

Dintre reptile, se întâlnesc șarpele de casă și vipera, șopârla de munte și șopârla de câmp. Amfibienii sunt reprezentați de broasca roșie, broasca râioasă, tritoni și salamandre.

În apele râurilor trăiesc păstrăvul de munte, lipanul, cleanul, boișteanul, scobarul.

Nevertebratele sunt reprezentate de pseudoscorpionide, araneide (păianjeni), izopode, diplopode și chilopode (miriapode). Dintre insecte trăiesc libelula, cossașii, lăcustele, gândacii (peste 50 de specii), mecompterele (scorpionii), fluturii, muștele și țânțarii, albinele și bondarii, furnicile.

Concluzionând despre flora și fauna zonei, putem spune că sunt deosebit de bogate. Impresionează întinderea fânețelor viu colorate în timpul verii, pădurile întunecate de molid în special, ce se întind până la limita unde încep pădurile alpine. În asemenea condiții favorabile își găsește adăpost o faună pe măsură care constituie una dintre cele mai mari bogății ale acestui ținut binecuvântat.

Din punct de vedere al stratificării solului, zona în care este situată comuna Poiana Stampei aparține insulei cristalino-mezozoice ce alcătuiește nucleul Carpaților Orientali. Aceasta „se extinde pe o suprafață cuprinsă între Munții Ucrainei la nord și Munții Ciuc la sud. Cristalinul este alcătuit din depozite vulcanogen-sedimentare, cu două faze principale de metamorfism:

- a) regional, din Precambrianul mediu (cu amaldin);
- b) regional cu șisturi verzi, din Cambrianul inferior.

Ca substanțe minerale, predomină andezitele de la Dornișoara.

Solurile sunt formate pe roci predominant acide, specifice reliefului montan înalt, cu climă rece și umedă, cu humusuri, închise la culoare, pe care cresc păduri de molid, afin, merișor, răchițelele, murul, coacăzul, alunul, zmeurul, măceșul, mesteacănul pitic. Pe astfel de soluri nu se pot cultiva plante de câmp (cu mici excepții și cu rezultate slabe), sunt folosite ca pășuni și fânețe, cu condiția să fie aplicate îngrășăminte naturale.

Zona este renumită pentru bazinul turbifer al râului Dorna, unul dintre cele mai importante zăcăminte din România.

**PREȘEDINTE DE ȘEDINȚĂ,**

**Marcel TODAȘCĂ**

**CONTRASEMNEAZA,**  
**Secretarul general al comunei,**  
**Alina IVAN**

**Datele privind înființarea comunei Poiana Stampei, prima atestare documentară, precum și evoluția istorică**

Comuna Poiana Stampei este situată în partea de sud-vest a județului Suceava, în Bazinul Dornelor, în lungul Drumului Național 17, Vatra Dornei – Bistrița. Satele comunei, Poiana Stampei (reședința administrativă), Căsoi, Dornișoara, Pilugani, Tătaru, Teșna și Prăleni, s-au dezvoltat în lungul râului Dorna, care colectează spre vărsare toate apele ce curg din această zonă.

Comuna este amintită documentar în 1593, când domnul Moldovei, Aron Vodă se adresează printr-o scrisoare bistrițenilor, cerându-le să nu mai încalce cu vitele lor hotarul Moldovei, hotar ce se găsea la Poiana Stampei. Chiar denumirea de „Poiana Stampei” arată că localitatea era situată la hotar (la frontieră, unde de obicei era vamă și unde negustorii ardeleni sau moldoveni erau obligați să plătească taxă și unde, pe documente se aplica ștampila „stampa”). Denumirea de „Poiană” este legată de pădurea românească și de poienile din păduri sau zonele de pădure defrișate. Astfel s-a format cel mai habitat uman al comunei, actualul sat Căsoi, denumirea venind de la câteva case mai mari construite din lemn. În jurul acestui sat se va forma viitoarea comună Poiana Stampei.

Dintre evenimentele istorice cele mai importante care au marcat zone se remarcă ocupația austriacă (1774-1918) care sub pretextul asigurării ordinii în urma retragerii armatei ruse, ocupă nordul Moldovei în 1774. Convenția din 1775, încheiată între Turcia și Austria, stabilește anexarea de către Austria a părții de nord a Moldovei, care va fi numită de noua ocupație Bucovina („Pădure de fag”). Din 1849, Bucovina devine provincie autonomă dependentă direct de coroana imperială austriacă.

Acest eveniment istoric a avut următoarele consecințe:

- demografice – crește populația datorită imigrărilor din Galiția, Podolia și Transilvania, densitatea populației ajungând de la 3-4 loc/kmp, în anul 1774, la 14-15 loc/kmp în anul 1807.

- economice – se intensifică dezvoltarea exploatărilor miniere și forestiere prin aducerea coloniilor la muncă și prin mecanizarea anumitor munci grele (utilizarea de fierăstraie acționate de forța apei în anul 1885). În anul 1896, la Dornișoara, fabrica de cherestea avea o instalație de 3 fierăstraie mecanice. În 1890, Poiana Stampei avea o moară, mici ateliere de cojocărie, o rotărie, croitorie și 3 uloiernețe. Tot în această perioadă se dezvoltă creșterea bovinelor. Între anii 1900-1918, viața economică și, în special comerțul ia avânt, stimulat în special de comercianții evrei care făceau comerț cu vite, lemn și alte produse, în special în Transilvania. În perioada 1918-1944, apare prima carieră de piatră (Dorna Burcut) și exploatarea minereurilor neferoase de la Tihu. După 1944, pădurea trece în proprietatea statului (naționalizarea din 1948).

Comuna Poiana Stampei, s-a înființat prin Legea nr. 2/1968.

Date deosebit de importante despre existența și stabilitatea populației din acest ținut ne oferă lucrarea „Controversa pentru regiunea Dornei dintre Moldova și Transilvania”. Această controversă a fost iscată de faptul că moldovenii își apărau pământul, susținând că hotarul lor începe de la obârșia râurilor și pâraielor ce curg spre Moldova „de unde se rup apele” și se bazuau pe dania pe care Alexandru cel Bun, în 15 februarie 1410 o acordă mănăstirii Moldovița, bistrițenii având pretenția că teritoriul menționat în dania lui Alexandru cel Bun le

aparține. Conflictul iscat capătă accente și forme precise la sfârșitul sec. al XVI-lea, fapt ce determină reacția domnitorului Aron Vodă, care printr-un document datat 9 martie 1593, se adresează bistriștenilor cerându-le să respecte frontiera. Aici este pomenită zona în care va lua naștere ulterior comuna Poiana Stampei.

În sprijinul afirmației că teritoriul actualei comune Poiana Stampei era locuit înainte de apariția acestor conflicte vine topograful și istoricul Daniel Verenca, prin lucrarea „Topografia Bucovinei” (1895) în care, pe baza cercetărilor, datează cu precizie înființarea ocolului liber al Câmpulungului care cuprindea și comuna Runcu Dornei, (astăzi Poiana Stampei) în 1120, deci mai bine cu 200 de ani înaintea descălecatului lui Dragoș Vodă.

Încălcările repetate ale teritoriului moldovenilor au luat sfârșit în 1775, când Austria a ocupat Bucovina, iar hotarele acesteia au fost statornicite conform indicațiilor date de moldoveni. ). După cucerirea Bucovinei, în anul 1775, statul austriac a procedat la fixarea hotarelor noii provincii. În acest scop s-a constituit o comisie mixtă turco-austriacă. Aplicarea în practică a prevederilor comisiei mixte s-a realizat de abia în perioada 14-26 iulie 1783.

Stăpânirii austriece i se datorează și numele actual al comunei Poiana Stampei, nume legat de cuvântul german STAMPE care înseamnă mașină de măcinat piatră (stampfen=a pisa).

Viața și activitatea comunei după 1872, când s-a pus în aplicare învoiala cu împărăția, în urma procesului pentru drept cu statul habsburgic, s-a desfășurat în nota generală a vieții social-politice a Bucovinei. Comuna Poiana Stampei se subordona administrativ Dornei, Prefecturii Câmpulungului și guvernatorului de la Cernăuți.

Prin legea adoptată la 24-25 iulie 1929 s-a realizat reforma administrativă în Bucovina. În locul celor 11 județe mici create pe timpul ocupației austriece, s-au înființat 5 județe mari, printre care și Câmpulung din care făcea parte și comuna Poiana Stampei.

**PREȘEDINTE DE ȘEDINȚĂ,**

**Marcel TODAȘCĂ**

**CONTRASEMNEAZA,**  
**Secretarul general al comunei,**  
**Alina IVAN**

**Componenta și structura populației comunei Poiana Stampei, defalcate pe localități componente**

Populația stabilă la ultimul recensământ a fost de 2077 locuitori, după cum urmează pe sate:

Satul Poiana Stampei = 837

Satul Căsoi = 163

Satul Dornișoara = 270

Satul Pilugani = 221

Satul Prăleni = 152

Satul Tătaru = 138

Satul Teșna = 296

**PREȘEDINTE DE ȘEDINȚĂ,**

**Marcel TODAȘCĂ**

**CONTRASEMNEAZA,  
Secretarul general al comunei,  
Alina IVAN**

**Componenta nominală, perioada/perioadele de exercitare a mandatelor aleșilor locali de la nivelul comunei Poiana Stampei, precum și apartenența politică a acestora, începând cu anul 1992**

**PRIMAR**

**a)Mandatul 1992-1996**

Nr. crt	Nume si prenume	Data nașterii	Apartenența politică	Perioada
0	1	2	3	4
1.	Florea Sevastian	15.09.1947	FSN	1992-1996

**b)Mandatul 1996-2000**

Nr. crt	Nume si prenume	Data nașterii	Apartenența politică	Perioada
0	1	2	3	4
1.	Florea Sevastian	15.09.1947	PDSR	1996-2000

**c) mandatul 2000 - 2004**

Nr. crt.	Nume și prenume	Data nașterii	Apartenența politică	Perioadă
0	1	2	3	4
1.	Todașcă Elisei	14.11.1940	Independent	01.10.2003 17.06.2004

**d) mandatul 2004 - 2008**

Nr. crt.	Nume și prenume	Data nașterii	Apartenența politică	Perioadă
0	1	2	3	4
1.	Todașcă Elisei	14.11.1940	PSD	17.06.2004- 19.06.2008

**e) mandatul 2008 - 2012**

Nr. crt.	Nume și prenume	Data nașterii	Apartenența politică	Perioadă
0	1	2	3	4
1.	Todașcă Elisei	14.11.1940	PSD	19.06.2008- 25.06.2012

**f) mandatul 2012 - 2016**

Nr. crt.	Nume și prenume	Data nașterii	Apartenența politică	Perioadă
0	1	2	3	4
1.	Mezdrea Viluț	06.11.1981	PSD	25.06.2012- 22.06.2016

**g) mandatul 2016 - 2020**

Nr. crt.	Nume și prenume	Data nașterii	Apartenența politică	Perioadă
0	1	2	3	4
1.	Mezdrea Viluț	06.11.1981	PSD	22.06.2016- 27.10.2020

**h) mandatul 2020- 2024**

Nr. crt.	Nume și prenume	Data nașterii	Apartenența politică	Perioadă
0	1	2	3	4
1.	Mezdrea Viluț	06.11.2021	PSD	27.10.2020- prezent

**PREȘEDINTE DE ȘEDINȚĂ,  
Marcel TODAȘCĂ**

**CONTRASEMNEAZA,  
Secretarul general al comunei,  
Alina IVAN**

**Componenta nominală, perioada/perioadele de exercitare ale mandatelor aleșilor locali  
de la nivelul comunei Poiana Stampei, precum și apartenența politică a acestora,  
începând cu anul 1992**

**I. CONSILIERI LOCALI**

**a) mandatul 1992 - 1996**

Nr. crt	Nume si prenume	Data nașterii	Apartenența politică	Perioada
0	1	2	3	4
1.	Pilug Ghe. Ioan	2.08.1948	P.D.A.R.	1992-1996
2.	Ivan C. Marcu	20.02.1939	P.D. (F.S.N.)	1992-1996
3.	Niculescu Florin	5.03.1966	PN	1992-1996
4.	Vasiluț Gheorghe			1992-1996
5.	Pralea Cornel			1992-1996
6.	Chiperi Gheorghe	6.09.1930	P.D.S.R.	1992-1996
7.	Vasiluț Toader	6.06.1951		1992-1993
8.	Gemănar Ioan	5.08.1951	P.D.S.R.	1992-1996
9.	Florea Viorel			1992-1996
10.	Vasiluț Petru			1992-1996
11.	Pentelescu Constantin			1992-1996

**b) mandatul 1996 - 2000**

Nr. crt	Nume si prenume	Data nașterii	Apartenența politică	Perioada
0	1	2	3	4
1.	Pilug Ghe. Ioan	2.08.1948	P.D.A.R.	1996 - 2000
2.	Ivan C. Marcu	20.02.1939	P.D. (F.S.N.)	1996 - 2000

3.	Niculescu Florin	5.03.1966	PN	1996 - 2000
4.	Vasiluț Ghe. Gheorghe			1996 - 2000
5.	Pralea T. Cornel	30.10.1953		<u>iun.1996– iulie 1998</u>
6.	Chiperi Ghe. Gheorghe			1996 - 2000
7.	Vasiluț V. Toader	6.06.1951		1996 - 2000
8.	Gemănar Ioan	5.08.1951		1996 - 2000
9.	Florea Viorel			1996 - 2000
10.	Vasiluț Petru			1996 - 2000
11.	Pentelescu Constantin			1996 - 2000

c) mandatul 2000 - 2004

Nr. crt	Nume si prenume	Data nașterii	Apartenența politică	Perioada
0	1	2	3	4
1.	Chiforescu Vasile	15.01.2026	INDEPENDENT	1992-1996
2.	Țiganea Gheorghe	19.03.1966	INDEPENDENT	<u>iun. 2000-mai 2001</u>
3.	Florea Sevastian	15.09.1947	P.D.S.R.	1992-1996
4.	Țiculeanu Mihai	01.07.1948	P.D.S.R.	1992-1996
5.	Vasiluț Lucica – Adriana	18.11.1971	INDEPENDENT	1992-1996
6.	Ivan Marcu	20.02.1939	P.D.	1992-1996
7.	Boncheș Gheorghe	01.09.1957	P.D.	1992-1993
8.	Rusu Ioan	4.10.1959	P.R.M.	1992-1996
9.	Vasiluț Nelu	26.06.1971	P.R.M.	1992-1996
10.	Boca Ioan	27.08.1948	A.P.R.	1992-1996
11.	Candrea Eugen	26.09.1963	A.P.R.	1992-1996
12.	Roman Ioan	8.07.1951	PSD	<u>iun. 2001-mai 2004</u>

**d) mandatul 2004 - 2008**

Nr. crt.	Nume și prenume	Data nașterii	Apartenența politică	Perioadă
0	1	2	3	4
1.	Roman Ioan	8.07.1951	PSD	<u>Iun.2004- mai 2008</u>
2.	Georgescu Olgața	22.05.1966	PSD	<u>Iun.2004- mai 2008</u>
3.	Motrescu Ioan	12.08.1955	PSD	<u>Iun.2004- mai 2008</u>
4.	Florea Sevastian	15.09.1947	PSD	<u>Iun.2004- mai 2008</u>
5.	Ivan Reveica	15.05.1970	PSD	<u>Iun.2004- mai 2008</u>
6.	Costiuc Euzebia	25.07.1953	PSD	<u>Iun.2004- mai 2008</u>
7	Boca Ioan	27.08.1948	PNL	<u>Iun.2004- mai 2008</u>
8.	Ivan Marcu	20.02.1939	PD	<u>Iun.2004- mai 2008</u>
9.	Rusu Ioan	4.10.1959	PRM	<u>Iun.2004- mai 2008</u>
10.	Vasiluț Lucica Adriana	18.11.1971	INDEPENDENT	<u>Iun.2004- mai 2008</u>
11.	Chiforescu Vasile	15.01.2026	INDEPENDENT	<u>Iun.2004- mai 2008</u>

**e) mandatul 2008 - 2012**

Nr. crt.	Nume și prenume	Data nașterii	Apartenența politică	Perioadă
0	1	2	3	4
1.	Boncheș Gheorghe	01.09.1957	PDL	<u>Iunie 2008-mai 2012</u>
2.	Costiuc Euzebia	25.07.1953	PSD	<u>Iunie 2008-mai 2012</u>
3.	Florea Ioan	2.01.1958	PDL	<u>Iunie 2008-mai 2012</u>
4.	Ivan Reveica	15.05.1970	PSD	<u>Iunie 2008-mai 2012</u>

5.	Mezdrea Viluț	6.11.1981	PSD	<u>Iunie 2008-mai 2012</u>
6.	Motrescu Ioan	12.08.1955	PSD	<u>Iunie 2008-mai 2012</u>
7.	Olteanu Vartolomei	26.07.1939	PDL	<u>Iunie 2008-mai 2012</u>
8.	Popescu Vladimir	28.02.1956	PSD	<u>Iunie 2008-mai 2012</u>
9.	Roman Ioan	8.07.1951	PSD	<u>Iunie 2008- august 2008</u>
10.	Sandu Mihai	15.05.1970	PSD	<u>Iunie 2008-mai 2012</u>
11.	Țiganea Gheorghe	19.03.1966	PDL	<u>Iunie 2008-mai 2012</u>
12.	Florea Viorel	17.03.1953	PSD	<u>Septembrie 2008- iunie 2011</u>
13.	Ursu Maximilian	2.01.1933	PSD	<u>August 2011- mai 2012</u>

f) mandatul 2012 - 2016

Nr. crt.	Nume și prenume	Data nașterii	Apartenența politică	Perioadă
0	1	2	3	4
1.	Boncheș Gheorghe	01.09.1957	PDL	Iulie 2012- aprilie 2013
2.	Chiforescu Vasile	15.01.1969	PSD	Iulie 2012- 2016
3.	Cîrdei Clement Leon	30.12.1977	PDL	Iulie 2012 mai 2016
4.	Crețu Petru	10.04.1967	PSD	Iulie 2012 mai 2016
5.	Florea Cătălin Ionel	12.10.1984	PDL	Mai 2013- martie 2015
6.	Magas Adnana	1.03.1976	PSD	Iulie 2012 mai 2016
7.	Popescu Vladimir	28.02.1956	PSD	Iulie 2012 mai 2016
8.	Sandu Silvestru	15.07.1973	PSD	Iulie 2012 mai 2016
9.	Todașcă Elisei	14.11.1940	PSD	Iulie 2012 mai 2016

10.	Todașcă Matei	25.10.1935	PDL	Iulie 2012 mai 2016
11.	Țiganea Gheorghe	19.03.1966	PDL	Iulie 2012 mai 2016
12.	Rînzaș Ionel	12.08.1955	PDL	Mai 2013-mai 2016
13.	Bida Ioan	24.08.1967	PSD	Mai 2015-mai 2016

**g) mandatul 2016 - 2020**

Nr. crt.	Nume și prenume	Data nașterii	Apartenența politică	Perioadă
0	1	2	3	4
1.	Bida Ioan	24.08.1967	PSD	<u>Iunie 2016- Octombrie 2020</u>
2.	Ciubotaru Gheorghe	17.03.1977	PSD	<u>Iunie 2016- Octombrie 2020</u>
3.	Crețu Petru	10.04.1967	PSD	<u>Iunie 2016- Octombrie 2020</u>
4.	Isopel Alexandru	19.09.1985	PSD	<u>Iunie 2016- Octombrie 2020</u>
5.	Ivan Teodor Crăciun	24.12.1985	PNL	<u>Iunie 2016- Octombrie 2020</u>
6.	Magas Adnana	1.03.1976	PSD	<u>Iunie 2016- Octombrie 2020</u>
7.	Pentelescu Ion	05.01.1958	PSD	<u>Iunie 2016- Octombrie 2020</u>
8.	Popescu Vladimir	28.02.1956	PSD	<u>Iunie 2016- Octombrie 2020</u>
9.	Todașcă Elisei	14.11.1940	PSD	<u>Iunie 2016- ianuarie 2017</u>
10.	Țiganea Gheorghe	19.03.1966	PNL	<u>Iunie 2016- Octombrie 2020</u>
11.	Vasiluț Lucica Adriana	18.11.1971	PSD	<u>Iunie 2016- Octombrie 2020</u>
12.	Ortoanu Bogdan	27.04.1980	PSD	<u>Aprilie 2017-</u>

				<u>Octombrie 2020</u>
--	--	--	--	-----------------------

**h) mandatul 2020-2024**

Nr. crt.	Nume și prenume	Data nașterii	Apartenența politică	Perioadă
0	1	2	3	4
1.	Bida Ioan	24.08.1967	PSD	Prezent
2.	Chiperi Daniel-Dorin	24.09.1979	PSD	Prezent
3.	Crețu Petru	10.04.1967	PSD	Prezent
4.	Isopel Alexandru	19.09.1985	PSD	Octombrie 2020- Decembrie 2020
5.	Magas Adnana	1.03.1976	PSD	Prezent
6.	Ortoanu Bogdan	27.04.1980	PSD	Prezent
7.	Pentelescu Ion	05.01.1958	PSD	Prezent
8.	Popescu Vladimir	28.02.1956	PSD	Prezent
9.	Todașcă Marcel	15.06.1964	PSD	Prezent
10.	Țiganea Gheorghe	19.03.1966	PNL	Prezent
11.	Vasiluț Felicia	15.05.2024	PSD	Prezent
12.	Țiganea Florin	24.08.1989	PSD	Ianuarie 2021- Prezent

**II. VICEPRIMARI**

**a) mandatul 1992 - 1996**

Nr. crt.	Nume și prenume	Data nașterii	Apartenența politică	Perioadă
0	1	2	3	4
1.	Vasiluț Toader	6.06.1951		1992-1993

**b) mandatul 1996 - 2000**

Nr. crt.	Nume și prenume	Data nașterii	Apartenența politică	Perioadă
0	1	2	3	4
1.	Vasiluț Viorel	-	-	-

**c) mandatul 2000 - 2004**

Nr. crt.	Nume și prenume	Data nașterii	Apartenența politică	Perioadă
0	1	2	3	4
1.	Țiganea Gheorghe	19.03.1966	PNL	Iunie 2000- Iunie 2004

**d) mandatul 2004 - 2008**

Nr. crt.	Nume și prenume	Data nașterii	Apartenența politică	Perioadă
0	1	2	3	4
1.	Țiganea Gheorghe	19.03.1966	PNL	Iunie 2008- Iunie 2012

**e) mandatul 2008 - 2012**

Nr. crt.	Nume și prenume	Data nașterii	Apartenența politică	Perioadă
0	1	2	3	4
1.	Mezdrea Viluț	6.11.1981	PSD	19.06.2008-25.06.2012

**f) mandatul 2012 - 2016**

Nr. crt.	Nume și prenume	Data nașterii	Apartenența politică	Perioadă
0	1	2	3	4
1.	Todașcă Elisei	14.11.1940	PSD	25.06.2012-22.06.2016

**g) mandatul 2016 - 2020**

Nr. crt.	Nume și prenume	Data nașterii	Apartenența politică	Perioadă
----------	-----------------	---------------	----------------------	----------

0	1	2	3	4
1.	Popescu Vladimir	28.02.1956	PSD	22.06.2016- 27.10.2020

**h) mandatul 2020-2024**

Nr. crt.	Nume și prenume	Data nașterii	Apartenența politică	Perioadă
0	1	2	3	4
1.	Popescu Vladimir	28.02.1956	PSD	05.11.2020- prezent

**PREȘEDINTE DE ȘEDINȚĂ,**

**Marcel TODAȘCĂ**

**CONTRASEMNEAZA,  
Secretarul general al comunei,  
Alina IVAN**

**Procedura pentru conferirea titlului de „Cetățean de onoare al Comunei Poiana Stampei, județul Suceava” și a altor titluri și distincții personalităților cu merite deosebite**

**Capitolul I – Dispoziții generale**

**Art. 1:** Prin titluri sau distincții se înțelege orice titlu sau distincție onorifică, care poate fi conferită unor personalități cu merite deosebite în Comuna Poiana Stampei.

**Art. 2:** Actualul Regulament instituie titlurile și distincțiile enumerate mai jos și reglementează regimul juridic al acordării acestora, la nivelul Comunei Poiana Stampei;

- a. Titlul de ”**CETĂȚEAN DE ONOARE**” al Comunei Poiana Stampei.
- b. Titlul ”**OMUL ANULUI**”.
- c. Distincția „**POARTA BUCOVINEI**”.
- d. Distincția „**Diploma de fidelitate matrimonială**” (argint, aur, diamant).
- e. Distincția „**Diploma de centenar**”.

**Art. 3:** (1) Titlul/distincția se acordă, după caz, la propunerea:

- a. Primarului Comunei Poiana Stampei
- b. Viceprimarului Comunei Poiana Stampei
- c. Consilierilor locali,

**Art. 4:** Acordarea titlului și distincțiilor nu este condiționată de:

- a. cetățenie
- b. naționalitate;
- c. vârstă;
- d. sex;
- e. religie;
- f. apartenență politică

**Art. 5:** Titlul/distincția se poate acorda, după caz:

- în timpul vieții celui în cauză
- post-mortem.

**Art. 6:** Titlul are următoarele caractere juridice:

- este personal
- este netransmisibil
- este un drept al titularului
- are valabilitate nedeterminată
- conferă drepturi titularului

**CAPITOLUL II: Criterii de conferire a titlurilor și distincțiilor**

**Art. 7:** Criteriile generale, după care se evaluează candidații propuși:

1. valoarea
2. competența
3. moralitatea
4. compatibilitatea cu domeniul pentru care este propus

5. contribuția sau aportul deosebit în viața comunității și la prestigiul comunei sau a țării în lume.

**Art. 8:** Titlul de „*CETĂȚEAN DE ONOARE AL COMUNEI POIANA STAMPEI*” reprezintă cel mai înalt titlu acordat de Consiliul Local al Comunei Poiana Stampei.

**Art. 9:** Se conferă titlul de „*Cetățean de Onoare al Comunei Poiana Stampei*” în temeiul întrunirii cumulative a condițiilor prevăzute de prezentul Regulament și a cel puțin a unuia din următoarele criterii:

- a. personalități care, prin realizările lor deosebite, au contribuit la prestigiul Comunei Poiana Stampei, în țară și în străinătate;
- b. persoane care, prin acțiunile lor dezinteresate – donații, acțiuni umanitare, etc., au determinat o îmbunătățire simțitoare a condițiilor de viață a locuitorilor Comunei Poiana Stampei;
- c. cetățenilor români și străini care desfășoară acțiuni caritabile în Comuna Poiana Stampei, iar beneficiarii acestor activități sunt orfani, bătrâni, copii abandonati, persoane cu nevoi speciale sau instituții care adăpostesc și îngrijesc astfel de persoane asistate;
- d. unor sportivi, artiști născuți sau formați în Comuna Poiana Stampei care au obținut rezultate deosebite în competiții sportive sau artistice naționale și/sau internaționale;
- e. unor personalități care, prin activitatea lor socio-profesională, au contribuit la realizarea de noi legături științifice, culturale, sportive sau economice cu efecte benefice pentru Comuna Poiana Stampei;
- f. acte de curaj și devotament în slujba comunității.

**Art. 10:** (1) Titlul „*OMUL ANULUI*” se poate acorda cetățeanului considerat în **ultimul an încheiat**, cel mai reprezentativ în viața Comunei Poiana Stampei, pentru performanțe, realizări, rezultate deosebite, apreciate favorabil de comunitate, rezultate care au concurat la creșterea prestigiului comunității.

(2) Acest titlu nu se acordă pentru întreaga activitate, ci doar pentru cea desfășurată în anul încheiat.

**Art. 11:** Distincția „*POARTA BUCOVINEI*” , se conferă în temeiul întrunirii cumulative a condițiilor prevăzute de prezentul Regulament, după cum urmează:

- unor personalități care și-au pus amprenta asupra dezvoltării Comunei Poiana Stampei și a imaginii acesteia;
- unor persoane care, prin acțiunile lor, au preîntâmpinat producerea de evenimente deosebit de grave sau prin sacrificiul lor au salvat viețile concetățenilor lor;
- unor persoane care, prin acțiunile lor dezinteresate – donații, acțiuni umanitare, etc., au determinat o îmbunătățire simțitoare a condițiilor de viață a locuitorilor Comunei Poiana Stampei;

**Art. 12:** Distincția „*Diploma de fidelitate matrimonială*” este conferită astfel:

6. Distincția **DIPLOMA DE ARGINT** - domiciliată în Comuna Poiana Stampei, pentru împlinirea a 25 de ani de căsătorie neîntreruptă;
7. Distincția **DIPLOMA DE AUR** - domiciliată în Comuna Poiana Stampei, pentru împlinirea a 50 de ani de căsătorie neîntreruptă;
8. Distincția **DIPLOMA DE DIAMANT** – familiilor domiciliată în Comuna Poiana Stampei, pentru împlinirea a 60 de ani de căsătorie neîntreruptă.

**Art. 13:** Criteriile specifice conferirii Distincției **DIPLOMA DE CENTENAR**:

- a. cetățenie română
- b. domiciliul în Comuna Poiana Stampei
- c. 100 de ani de viață împliniți.

### **CAPITOLUL III: Incompatibilități:**

**Art. 14:** (1) Nu pot fi propuse pentru conferirea de titluri sau distincții persoanele care se regăsesc în una din următoarele situații:

- a. sunt condamnate prin hotărâre judecătorească definitivă, pentru infracțiuni contra statului, crime împotriva umanității, alte fapte penale;
  - b. sunt urmărite penal, sunt inculpate în procese penale, în cauze care ar leza imaginea titlului/distincției;
  - c. au încălcat cu bună-știință obligațiile prevăzute în legislația în vigoare în materia ocrotirii familiei (în cazul acordării/deținerii diplomei de fidelitate), existând documente doveditoare în acest sens (anchetă socială, hotărâre judecătorească, alte documente);
  - d. persoanelor care au adus atingere drepturilor cetățenești stabilite în Constituția României pe criterii etnice, religie, sex, apartenență politică;
- (2) Persoanele care se regăsesc în situațiile prevăzute la alin.(1) lit. a și/sau c:
- i. nu pot obține titlul
  - ii. pierd titlul obținut
- (3) În cazul persoanelor care se regăsesc în situațiile prevăzute la alin. (1) lit. b:
- i. propunerea de acordare a titlului se suspendă până la clarificarea situației juridice
  - ii. se suspendă valabilitatea titlului/distincției până la clarificarea situației juridice
- (4) Consiliul Local al Comunei Poiana Stampei adoptă o hotărâre motivată în sensul suspendării/retragerii titlului/distincției în cazurile prevăzute în acest articol.

### **CAPITOLUL IV: Procedura**

**Art. 15:** Documentele necesare pentru promovarea propunerii constau în:

- raportul compartimentului de specialitate ;
- referatul de aprobare la proiectul de hotărâre al inițiatorului;
- raportul de avizare al comisiei de specialitate din cadrul Consiliul Local al Comunei Poiana Stampei;
- proiectul de hotărâre.

**Art. 16:** (1) Proiectele de hotărâri privind desemnarea și conferirea distincțiilor se dezbate și se aprobă de către Consiliul Local al Comunei Poiana Stampei, în condițiile legii.

(2) Propunerile respinse nu pot fi reintroduse în dezbateri în același mandat decât în cazul modificării motivării și condițiilor întrunite de persoana candidatului.

**Art. 17:** Nu este obligatorie acordarea anuală a tuturor titlurilor și distincțiilor prevăzute în prezentul regulament dacă membrii Comisiei pentru administrația publică locală, juridică și de disciplină, apărarea ordinii și liniștii publice, a drepturilor cetățenilor din cadrul Consiliului Local al Comunei Poiana Stampei consideră că nu există argumente suficiente pentru decernarea unui titlu/unei distincții.

**Art. 18:** (1) Desfășurarea ceremoniei de decernare a titlurilor și distincțiilor are loc, de regulă, cu ocazia festivităților prilejuite de desfășurarea Festivalului Național "Flori de pe Dorna", sau în cadrul unor ședințe cu caracter festiv.

(2) Titlurile și/sau distincțiile vor fi înmânate de către Primarul Comunei Poiana Stampei, în lipsa acestuia, de către Comuna Poiana Stampei.

**Art. 19:** Procedura înmânării titlului/distincției este întotdeauna publică și festivă și se desfășoară astfel:

- Președintele de ședință anunță festivitatea care urmează să se desfășoare, în cazul în care conferirea titlului/distincției are loc în ședința publică a Consiliului Local al Comunei Poiana Stampei. În cazul în care conferirea are loc în cadru festiv public, altul decât ședința Consiliului local, moderatorul festivității va anunța momentul solemn care urmează.

- Inițiatorul conferirii titlului/distincției prezintă motivele care au stat la baza propunerii de conferire a titlului/distincției.

- Primarul Comunei Poiana Stampei, înmânează titlul/distincția persoanelor laureate sau persoanei care le reprezintă.

## **CAPITOLUL V: Drepturi dobândite de deținătorii titlurilor și distincțiilor**

**Art. 20:** Deținătorii titlului/distincției dobândesc următoarele drepturi specifice:

- a. dreptul de a lua cuvântul în ședințele Consiliului Local al Comunei Poiana Stampei la dezbaterile inițiativelor care privesc întreaga comunitate, în domeniul în care au fost laureați;
- b. dreptul de a participa la toate manifestările desfășurate sub egida Consiliului Local al Comunei Poiana Stampei sau în care acesta este coorganizator;
- c. dreptul de a participa gratuit, atât el cât și rudele de gradul I, la toate manifestările culturale-sportive organizate de instituțiile aflate sub autoritatea Consiliului Local;
- d. dreptul de a fi cooptat ca membru în delegațiile care reprezintă comuna;
- e. alte drepturi și recompense prevăzute de legi speciale și hotărâri ale Consiliului Local al Comunei Poiana Stampei.

**Art. 21:** Drepturile prevăzute la articolul precedent încetează în următoarele situații:

- a. decesul titularului
- b. retragerea titlului
- c. suspendarea titlului

## **CAPITOLUL VI: Îndatoririle deținătorilor de titluri și distincții:**

**Art. 22:** Deținerea titlului/distincției presupune următoarele îndatoriri:

- a. cunoașterea anticipată a prevederilor prezentului regulament de către fiecare candidat;
- b. promovarea și apărarea imaginii Comunei Poiana Stampei în contextul unor activități la care participă, în țară sau în străinătate, inclusiv în calitate de Cetățean de Onoare sau posesor a vreunei distincții și de a se abține de la orice conduită care ar aduce prejudicii Comunei Poiana Stampei;
- c. prin activitatea curentă pe care o desfășoară să contribuie la dezvoltarea neîntreruptă a relațiilor sau activităților care au avut ca efect acordarea titlului/distincției;
- d. să nu aducă nici un fel de atingere morală sau de prestigiu, prin comportament sau acțiuni voluntare sau involuntare titlului/distincției dobândite;
- e. să nu compromită cu rea voință interesele comunității care i-a acordat titlul/distincția; în acest sens se pot enumera:
  - denigrarea unor realizări comune în diverse domenii de aplicare, atunci când apar diverse obstacole de natură legislativă, administrativă

- sau financiară, divergențe de opinii, de strategii, ambiții/interese personale
- diverse promisiuni făcute și neonorate din motive subiective, având ca scop dobândirea titlului și a altor avantaje morale sau materiale;
  - întreruperea voluntară a unor activități în derulare de către posesorul titlului, activități în urma cărora Consiliul Local al Comunei Poiana Stampei a acordat titlul;
  - condamnare penală cu caracter definitiv dată de justiție pentru activități ilegale.
- f. să participe (dacă alte activități mai importante nu reclamă acest lucru) la manifestări sau festivități organizate de către Consiliul Local al Comunei Poiana Stampei, la care titularul, conform protocolului, este invitat; în acest caz, Primarul Comunei Poiana Stampei are obligația de a întocmi și expedia invitația de rigoare.

## **Capitolul VII – Retragera și suspendarea titlului sau distincției**

**Art. 23:** Titlul se retrage în următoarele situații:

- a. atunci când, ulterior decernării, apar situații de incompatibilitate prevăzute în prezentul regulament;
- b. atunci când persoana laureată produce prejudicii de imagine sau de alta natura Comunei Poiana Stampei, locuitorilor săi sau țării.

**Art. 24:** Titlul se retrage de către Consiliul Local al Comunei Poiana Stampei, după următoarea procedură:

- a. este sesizat Consiliului Local al Comunei Poiana Stampei de către persoanele menționate la art. 3;
- b. dezbaterea cazului se desfășoară în cadrul Comisiilor de specialitate.
- c. la ședința consiliului va fi invitat deținătorul titlului, iar dacă va fi prezent, i se va acorda cuvântul, la solicitarea sa;
- d. titlul/distincția se retrage prin hotărâre a Consiliului Local, adoptată în condițiile legii.
- e. hotărârea de retragere a titlului intră în vigoare la data aducerii la cunoștință publică;

**Art. 25:** (1) Prin Hotărâre a Consiliului Local al Comunei Poiana Stampei, adoptată în condițiile legii, se suspendă valabilitatea titlului/distincției, pentru perioadă determinată, în cazul prevăzut la art. 15 alin(1) lit. b;

(2) Suspendarea încetează la data comunicării Hotărârii Consiliului Local de constatare a încetării cauzelor care au determinat suspendarea.

## **Capitolul VIII: Dispoziții finale**

**Art. 26:** Informațiile publice referitoare la cetățenii de onoare vor fi publicate și în format electronic, pe site-ul Comunei Poiana Stampei, la rubrica special deschisă.

**Art. 27:** Primarul Comunei Poiana Stampei, prin persoana desemnată în acest sens, va informa mass-media locală asupra personalității și meritelor pentru care Consiliul Local al Comunei Poiana Stampei, a acordat persoanelor în cauză titluri și distincții.

**PREȘEDINTE DE ȘEDINȚĂ,**

**Marcel TODAȘCĂ**

**CONTRASEMNEAZA,**  
**Secretarul general al comunei,**  
**Alina IVAN**

### Rețeaua rutieră

#### 1. Drumuri comunale:

- Drumul comunal DC 85 E (Dornisoara), cu o lungime de 14 km pe teritoriul UAT Poiana Stampei;
- Drumul comunal DC 85 (Tataru), cu o lungime de 4,5 km pe teritoriul UAT Poiana Stampei;
- Drumul comunal DC 85 E (Alexeni) , cu o lungime de 2,1 km pe teritoriul UAT Poiana Stampei;
- Drumul comunal DC 85 D (Chipereni) , cu o lungime de 2,5 km pe teritoriul UAT Poiana Stampei;
- Drumul comunal Andrieni , cu o lungime de 1,06 km pe teritoriul UAT Poiana Stampei;
- Drumul comunal Tesna , cu o lungime de 1,9 km pe teritoriul UAT Poiana Stampei;
- Drumul comunal Praleni , cu o lungime de 2,8 km pe teritoriul UAT Poiana Stampei;
- Drumul comunal Tesnita , cu o lungime de 1,5 km pe teritoriul UAT Poiana Stampei;
- Drumul comunal Paraul Prajii , cu o lungime de 2,5 km pe teritoriul UAT Poiana Stampei;
- Drumul comunal Paraul Borcut , cu o lungime de 2,9 km pe teritoriul UAT Poiana Stampei;
- Drumul comunal Cracul Dornisoarei , cu o lungime de 1 km pe teritoriul UAT Poiana Stampei;

#### 2. Drumuri vicinale

Se va completa cu numărul total al drumurilor vicinale și lungimea totală exprimată în km pe care aceste drumuri o însumează. In comuna Poiana Stampei exista 2 drumuri vicinale (Andrieni, Mihail Negrea) cu o lungime totala de 1,1 km.

Observatie: Drumurile comunale / vicinale descrise anterior coincid cu o parte din strazile existente in comuna Poiana Stampei care au fost stabilite odata cu aporbarea nomenclatorului stradal al comunei Poiana Stampei.

#### 3. Străzi:

### STRAZI DESFASURATE PE SATELE COMPONENTE ALE

### COMUNEI POIANA STAMPEI

Sat aferent comunei Poiana Stampei	Denumirea străzilor	Început strada (nr.)	Sfârșit strada (nr.)	Imobil (inceput / sfarsit strada)	Total nr. administrative (alocate)	Observații
		2		COSTEA ANDREIA		Reprezinta drumul

Sat Poiana Stampeii	1.STRADA PRINCIPALĂ		405	OSTAFICIUC IULIAN CATALIN	1-266	<i>național 17 care străbate comuna Poiana Stampeii</i>
	2. STRADA PREOT MIHAIL NEGREA (1952-2017)	1		RUSU MARCU	1-8	<i>In memoriam pr. Mihail Negrea</i>
			8	VASILUT MARTEA GHEORGHE		
	3. STRADA MĂNĂSTIRII	1		VIORESCU NECULAI	1-7	<i>Situată lângă Mănăstirea Podu Coșnei</i>
			7	MIRON MARIANA		
	4. STRADA ANDRONEȘTI	1		S.C. DUMICRIN S.R.L.	1-12	<i>Cunoscută din trecut sub această denumire</i>
			12	VASILUT NICOLAE		
	5. STRADA DONISĂ	3		VLAȘIN VALENTIN ILIE	1-18	<i>Cunoscută din trecut sub această denumire</i>
			23	ISOPEL SANDU		
	6. STRADA FLORILOR	1		ORTOANU BOGDAN	1-18	<i>Justificare:exis tența în zonă amultor gradini cu flori</i>
		17	PILUG ILIE			
7. STRADA MESTECENIL OR	1		CÂRDEI NELU	1-6	<i>Justificare: existența mai multor mesteceni în zonă</i>	
		6	HRIȘCĂ ABEL			
8. STRADA ALEXENI (PARTIAL)	8		APETREI PETRICĂ- VASILE	1-45	<i>Cunoscută din trecut sub această denumire</i>	
		67	SEREȚEAN TRAIAN			
9. STRADA TURBĂRIA	1		HALȚĂ CFR	1-6	<i>Zăcământ de turbă în zonă</i>	
		5	CARPEA TOADER			
10.STRADA TĂTARU (PARȚIAL)	1		IACOBAN ASPAZIA	1,3,5,7,9;	<i>Denumirea provine de la satul Tătaru</i>	
		9	IRIMESCU VIOREL			
Sat Căsoi	1. STRADA CĂSOI	1		CRĂCIUN CONSTANTI N	1-120	<i>Denumirea provine de la satul Căsoi din comuna</i>
			185	BURLUI		

				GRIGORE		<i>Poiana Stampei</i>
<b>Sat Dornișoara</b>	<b>1.STRADA DORNIȘOARA</b>	2.		CANTON SILVIC ROȘIA	2- 154	<i>Denumirea provine de la numele satului Dornișoara</i>
			105	VOROVA VILHEN		
	<b>2.STRADA DEALU PRAJ</b>	1		ISOPEL MARCEL	1-9	<i>Cunoscută din trecut sub această denumire</i>
			9	CIORNEI IOAN		
<b>3.STRADA MUNCCEL</b>	1		CANDREA SABINA	1-5	<i>Cunoscută din trecut sub această denumire</i>	
		5	ISOPEL LEONTINA			
<b>Sat Pilugani</b>	<b>1.STRADA ANDRIENI</b>	1		PILUG NECULAI	1-70	<i>Cunoscută din trecut sub această denumire</i>
			70	BERCEA MIRCEA		
	<b>2. STRADA ALEXENI (PARȚIAL)</b>	60		CANDREA SABINA	45-64	<i>Cunoscută din trecut sub această denumire</i>
			83	RUSU CONSTANTIN		
	<b>3. STRADA CHIPERENI</b>	1		CHIPERI PETRU	1-20	<i>Cunoscută din trecut sub această denumire</i>
			20	CASA MOARA		
<b>4. STRADA DORNIȘOARA</b>	1	-	DOBOȘ ALEXANDRU - HALA	1	<i>Denumirea provine de la numele satului Dornișoara</i>	
<b>Sat Prăleni</b>	<b>1. STRADA PRĂLENI</b>	1.		FLOREA ILIE	1-60	<i>Denumirea provine de la numele satului Prăleni</i>
			60	BUZILĂ ILIE		
	<b>2. STRADA PODU COȘNEI</b>	1		POPESCU VERONICA	1-7	<i>Situată în apropierea satului Podu Coșnei(com. Coșna)</i>
		7	CARPEA NISTOR			
<b>Sat Teșna</b>	<b>1. STRADA TEȘNA</b>	1		BEBLEA TOADER	1-33	<i>Denumirea provine de la numele satului Teșna</i>
			33	COMUNA POIANA STAMPEI (CASA DE VACANȚĂ)		
	<b>2. TRADA</b>	1		PAȘCAN VALERIAN	1-9	<i>Cunoscută din trecut sub</i>

	<b>TEȘNIȚA</b>		9	UNGUREAN U ANDREI		<i>această denumire</i>
	<b>3. STRADA CHIFOREȘTI</b>	1		VASILUȚ VASILE	1-20	<i>Cunoscută din trecut sub această denumire</i>
			20	LOSTUN CONSTANTI N		
	<b>4. STRADA POIENIȚA</b>	1		SPĂNU IONEL	1-16	<i>Denumirea asociată ansamblului folcloric Poienița din Poiana Stampeii</i>
			16	TANCA MIRCEA		
	<b>5. STRADA TĂTARU (PARȚIAL)</b>	2		STAȚIE METEO	2-71 (exclusiv nr. 3,5,7,9)	<i>Denumirea provine de la satul Tătaru</i>
			71	MEZDREA VASILE		
<b>Sat Tătaru</b>	<b>1. STRADA TĂTARU (PARȚIAL)</b>	72		HARBACA IONEL	72-130	<i>Denumirea provine de la satul Tătaru</i>
			130	ADAM MARIELA		

**PREȘEDINTE DE ȘEDINȚĂ,  
Marcel TODAȘCĂ**

**CONTRASEMNEAZA,  
Secretarul general al comunei,  
Alina IVAN**

**Reteaua de căi ferate**

Comuna Poiana Stampei este străbătută pe o lungime de 20 km cale ferată .

**PREȘEDINTE DE ȘEDINȚĂ,**

**Marcel TODAȘCĂ**

**CONTRASEMNEAZA,**  
**Secretarul general al comunei,**  
**Alina IVAN**

**Principalele instituții din domeniul educației, culturii, sănătății, asistenței sociale**

Instituții din domeniul educației

1. Pe teritoriul comunei Poiana Stampei funcționează Școala Gimnazială Poiana Stampei;
2. Școala Primară Dornișoara
3. Grădinița cu program prelungit Poiana Stampei;
4. Grădinița cu program normal Podu Coșnei;
5. Grădinița cu program normal Dornișoara.

**II. Instituții din domeniul culturii**

1. Pe teritoriul comunei funcționează Casa de Cultură "Elisei Todașcă" și Biblioteca comunală.

**III. Unități prin care se asigură asistența medicală:**  
Centrul medical.

**PREȘEDINTE DE ȘEDINȚĂ,**  
**Marcel TODAȘCĂ**

**CONTRASEMNEAZA,**  
**Secretarul general al comunei,**  
**Alina IVAN**

**Principalele funcțiuni economice, capacități de producție diversificate din sectorul  
secundar și terțiar, precum și din agricultură**

Pe teritoriul comunei își desfășoară activitatea un număr de:

- 29 agenți economici cu profil de activitate exploatare masă lemnoasă;
- 34 întreprinderi individuale pentru creșterea animalelor .
- 2 asociații agricole.

**PREȘEDINTE DE ȘEDINȚĂ,**  
**Marcel TODAȘCĂ**

**CONTRASEMNEAZA,**  
**Secretarul general al comunei,**  
**Alina IVAN**

**Inventarul bunurilor aflate în patrimoniul comunei Poiana Stampei**

**I. Inventarul bunurilor imobile din domeniul public al comunei Poiana Stampei**

**PREȘEDINTE DE ȘEDINȚĂ,**

**Marcel TODAȘCĂ**

**CONTRASEMNEAZA,**  
**Secretarul general al comunei,**  
**Alina IVAN**



# MONITORUL OFICIAL AL ROMÂNIEI

XIV — Nr. 642 bis

PARTEA I  
LEGI, DECRETE, HOTĂRĂRI ȘI ALTE ACTE

Vineri, 30 august 2002

## SUMAR

Nr.

Pagina

### HOTĂRĂRI ALE GUVERNULUI ROMÂNIEI

1.357/2001. — Hotărâre privind atestarea domeniului public al județului Suceava, precum și al municipiilor, orașelor și comunelor din județul Suceava ..... 1—449

## HOTĂRĂRI ALE GUVERNULUI ROMÂNIEI

### GUVERNUL ROMÂNIEI

#### HOTĂRÂRE

privind atestarea domeniului public al județului Suceava,  
precum și al municipiilor, orașelor și comunelor din județul Suceava\*)

În temeiul prevederilor art. 107 din Constituția României și ale art. 21 alin. (3) din Legea nr. 213/1998 privind domeniul public și regimul juridic al acestuia, cu completările ulterioare,

Guvernul României adoptă prezenta hotărâre.

Articol unic. — Se atestă apartenența la domeniul public al comunelor din județul Suceava a bunurilor cuprinse în anexele județului Suceava, precum și al municipiilor, orașelor și nr. 1—99 care fac parte integrantă din prezenta hotărâre.

PRIM-MINISTRU  
ADRIAN NĂSTASE

Contrasemnează:  
Ministrul administrației publice,  
Octav Cizmăncă  
p. Ministrul finanțelor publice,  
Gheorghe Gherghina,  
secretar de stat

București, 27 decembrie 2001.  
Nr. 1.357.

\*) Hotărârea Guvernului nr. 1.357/2001 a fost publicată în Monitorul Oficial al României, Partea I, nr. 642 din 30 august 2002, și este dusă și în acest număr bis.

JUDETUL SUCEAVA  
COMUNA POIANA STAMPEI

COMISIA SPECIALĂ PENTRU ÎNTOCMIREA  
INVENTARULUI BUNURILOR CARE ALCĂTUIESC  
DOMENIUL PUBLIC AL COMUNEI

Insusit de Consiliul Local

prin Hotărârea nr. 27 din 08.08.1999



INVENTARUL

bunurilor care aparțin domeniului public al comunei Poiana Stampei

Secțiunea I Bunuri imobile						
Nr. Crt.	Codul de clasificare	Denumirea Bunului	Elementele de identificare	Anul dobândirii sau al dării în folosință	Valoarea de inventar <i>cuantitate</i> (mii lei)	Situația juridică actuală
0	1	2	3	4	5	6
<b>PRIMARIA POIANA STAMPEI</b>						
1		Terenul aferent Primăriei Poiana Stampei	Sediul primăriei Poiana Stampei, la Nord-Parohia P. Stampei, la Vest-D.N. 17 (1204 mp), la Est- CFR, la Sud-terenul Primăriei.	-	18.782	Legea 18/1991, republicată
2	1.6.4.	Sediul Primăriei și Consiliului local Poiana Stampei	Sediul primăriei, constr. din lemn, acoperis din tablă, suprafața construită (220 mp.)	-	96.000	Proprietate publică
3	1.5.12.	Clădire magazie	Sediul primăriei, construcție din lemn, acoperis din azbest, suprafața construită (60 mp.)	-	17.000	Proprietate publică
4	1.8.1.	Fântână	Curtea primăriei, construcție din lemn, acoperis din draniță, suprafața construită (2,5 mp.)	-	1.500	Proprietate publică
5	1.6.1.1.	WC - lemn	Curtea primăriei, construcție din lemn, acoperis din draniță, suprafața construită (2,5 mp.)	-	500	Proprietate publică
6	1.3.1.	Stație autobuz	D.N. 17, km 19, Centru, construcție din lemn, acoperis din draniță, suprafața construită (8 mp.)	-	3.000	Proprietate publică
7		Piața publică	Sat Poiana Stampei Centru, la Nord-Căminul Cultural, la Est-D.N.17, la Sud-Bonches George, la Vest-teren arabil,	-	-	Proprietate publică

			suprafata 1000 mp			
8	1.8.1.	Fantana	Curtea Scolii, la Est-D.N.17, la Nord-sediul Politiei (2,5mp)		-	Proprietate publica
9	1.8.1.	Fantana	Sat Poiana Stampei, Centru, la Est-D.N.17, la Vest-S.C. Russos S.R.L. (2,5mp)		-	Proprietate publica
10	1.6.2.	Gradinita	Curtea Scolii Poiana Stampei, la Est-D.N.17, la Nord-Scoala P. Stampei, (60 mp.)		-	Proprietate publica
11	-	Parc	Poiana Stampei, Centru, la Vest-D.N.17, la Sud brutarie (1813 mp.)		-	Proprietate publica
12	1.1.15.	Cariera de piatra	Catun Doma Burcut, la Vest-raul Doma, La Est-Fond forestier (296.465 mp)		-	
13	1.1.15.	Cariera de piatra	Sat Domisoara, la Est -raul Doma, la Vest -Fond forestier (350.456 mp)		6469 ha	
14	-	Teren fanat, situat in intravilanul localitatii	Poiana Stampei Rusu Octavian-la Nord, D.N.17 -la Vest, C.F.R. spre Domisoara-la Est si Brigada Silvica -la Sud ( 1,3484 ha )		-	Administrat de Ocolul Silvic Doma Candrenilor
15		Teren cu zacaman de turba	Poiana Stampei, la Nord-Irimescu Veniamin, la Est D.N.17, la Vest-Calea ferata Vatra Domei-Domisoara, la Sud-teren particular(72 ha		29 133	Proprietate publica

#### Căminul Cultural POIANA STAMPEI

16	-	Terenul aferent Căminului Cultural	Căminul Cultural, Centru , la Nord-S.C.Russos, la Est-D.N.17 , la Sud-Piata, la Vest-teren arabil ,suprafata (2716 mp.)		-	Legea 18/1991, Republicata
17	1.6.2.	Cladire Cămin Cultural	Sat Poiana Stampei, Centru , Constructie din lemn, acoperis din tabla, suprafata construita 390 mp.	1967	172000	Proprietate publica
18	1.6.1.1.	WC din lemn	Curtea Caminului Cultural, constructie din lemn, acoperis dranita, suprafata constr.6 mp.			

#### Terenuri cu vegetatie forestiera


9	-	Teren cu vegetatie forestiera	Livada , la Nord-"Paraul Scolii", la Sud-drumul de acces la pepiniera (46.000 mp.)		-	Proprietate publica
---	---	-------------------------------	--	--	---	---------------------

20 a.	1.3.7.1.	Drum de pământ (pietruit pe 1,0 km)	Sat Poiana Stampei-Sat Praleni (1,8 km), din D.N.17 pana in Fondul Forestier	1992  u	1.414.000  u	Ordonanta nr.43/1997 republicata
21 a.	1.3.7.1.	Drum de pământ (pietruit pe 1 km.)	Sat Poiana Stampei- Sat Andrieni, (1,5 Km), din DN 17 pana la proprietatea lui Taran Gavril	1986	604.000  u	Ordonanta nr.43/1997 republicata
22. a.	1.3.7.1.	Drum de pământ (pietruit pe 4 km.)	Sat Poiana Stampei- Sat Tataru, din DN 17 pana la "Gradinita" ,lungime 5 km.	-	1.950.000  u	Ordonanta nr.43/1997 republicata
23. a.	1.3.7.1.	Drum de pământ (pietruit pe 0,6 km)	Sat Poiana Stampei- Sat Tesna (1 km.) din DN 17 pana la Irimescu Gheorghe		440.000  u	Ordonanta nr.43/1997 republicata
24 a.	1.3.7.1.	Drum de pamant (pietruit pe 1 km)	Sat Poiana Stampei-Sat Alexeni (2,0 km), din DN 17 pana la proprietatea lui Chiforescu Constantin		618.000	Ordonanta nr.43/1997 republicata
25 a.	1.3.7.1.	Drum pietruit	"Chipereni"(2,5km.), deserveste satul Pilugani, din Drumul Valea Domelor pana in Fond Forestier		2.800.000	Ordonanta nr.43/1997 republicata
26 a.	1.3.7.1.	Drum pietruit	"Paraul Prajii", (2,5km), deserveste catunul Dealu Prajii, din Drumul Valea Domelor pana in Fondul Forestier		2.600.000  u	Ordonanta nr.43/1997 republicata
27 a.	1.3.7.1.	Drum pietruit	"Paraul Borcut" (2,9 km)deserveste catunul Dorna Borcut, din Drumul Valea Domelor pana in Fondul Forestier	- -	2.760.000  u	Ordonanta nr.43/1997 republicata

28 a.	1.3.7.1.	Drum pietruit	"Axial Valea Dornelor" (14 km), deserveste satul Domisoara, din DN 17 pana in Fondul Forestier		7.700.000	Ordonanta nr.43/1997 republicata
29 a.	1.3.7.1.	Drum pietruit	"Cracul Domisoarei" (1km), deserv. Sat Domisoara, din Drumul Valea Dornelor pana in Fondul Forestier	-	1.600.000	Ordonanta nr.43/1997 republicata
30 a.	1.3.7.1.	Drum pietruit	"Tesnita" (1,5km), deserveste satul Poiana Stampei, din DN 17 pana in Drumul forestier "Tesnita"	-	1.000.000	Ordonanta nr.43/1997 republicata
31 a.	1.3.7.1.	Drum de acces "Turarie Poiana Stampeii"	Zona Turba Poiana Stampei Din DN 17 pana la CFR spre Domisoara, lungime 350 m	-	70.000	Ordonanta nr.43/1997 republicata
32	4.2.1.1.	Activit turism Dacia 1300 Break	Proprietatea Primariei Poiana Stampeii <i>comit</i>	1998	14.500	Transferat de la Inspectoratul de Politie Suceava
33	1.3.20.	Cablu pentru telefonie	Depozitat la sediul Primariei Poiana Stampei, caracteristici A2YT2Y 50x2x0,4 STIII Bd Lungimea 15.000 m	<i>proiect</i>	122.000	Act de donatie nr.335 din 06.10.1997

PRESEDINTE  
SEVASTIAN FLOREA

MEMBRI: 1.IVAN IRINUTA  
2.STRUGARU DOINA  
3.CHIRUTA COSTEL  
4.TUDOREAN MARIA



# MONITORUL OFICIAL AL ROMÂNIEI

Nr. 642 bis

PARTEA I  
LEGI, DECRETE, HOTĂRĂRI ȘI ALTE ACTE

Vineri, 30 august 1968

ANEXA Nr. 69 — Inventarul bunurilor care  
aparțin domeniului public al comunei  
Poiana Stampei

JUDEȚUL SUCEAVA  
COMUNA POIANA STAMPEI

COMISIA SPECIALĂ PENTRU ÎNTOCMIREA INVENTARULUI  
BUNURILOR CARE APARTINESC DOMENIUL PUBLIC AL  
COMUNEI

Anexa nr.69  
Însoțit de consiliul local prin Hotărârea nr. 27 din  
08.10.1999 modificată și completată prin Hotărârea nr.23  
din 26.05.2000  
Primarul comunei,  
Florea Sevastian

INVENTARUL

bunurilor care aparțin domeniului public al comunei Poiana Stampei - județul Suceava

Secțiunea I - bunuri imobiliare

№ crt.	Codul de clasificare	Denumirea bunului	Elemente de identificare	Anul dobândirii / datii în folosință	Valoarea de inventar (mii lei)	Situația juridică actuală
1	153	Terenul aferent primăriei Poiana Stampei	Sediul primăriei Poiana Stampei, la Nord - Parohia Poiana Stampei, la Vest - DN 17 (1204 mp) la est - CFR, la Sud - terenul Primăriei		18732	Legea nr. 18/1991 republicată
	154	Sediul Primăriei și Consiliului local Poiana Stampei	Sediul Primăriei, construcție din lemn, acoperiș din tablă, suprafață construită (220 mp)		96000	Legea nr. 69/1991 republicată
	155	Căminul magazin	Sediul primăriei, construcție din lemn, acoperiș din țără, suprafață construită (60 mp)		17000	Legea nr. 69/1991 republicată
	156	Yardaj	Căminul primăriei, construcție din lemn, acoperiș din țără, suprafață construită (23 mp)		1500	Legea nr. 69/1991 republicată



7	1.6.2.	Cladire Camin Cultural	Sat Poiana Stampei, centru, Constructie din lemn, acoperis din tabla, suprafata construita 390 mp	1967	172000	Legea nr. 69/1991 republicata
8	1.6.1.1.	WC din lemn	Curtea Caminului Cultural, constructie din lemn, acoperis dranita, suprafata construita 6 mp			Legea nr. 69/1991 republicata
9		Teren cu vegetatie forestiera	Livada, la Nord - "Paraul Scolii", la Sud - drumul de acces la pepiniera (46000 mp)			Legea nr. 69/1991 republicata
10	1.3.7.1.	Drum de pamint (pietruit pe 1,0 km)	Sat Poiana Stampei - Sat Praleni, (1,8 km), din DN 17 pana in Fondul Forestier	1992	1414000	Ordonanta nr. 43/1997 republicata
11	1.3.7.1.	Drum de pamint (pietruit pe 1 km)	Sat Poiana Stampei - Sat Andrieni, (1,5 km), din DN 17 pana la proprietatea lui Taran Gavril	1986	604000	Ordonanta nr. 43/1997 republicata
12	1.3.7.1.	Drum de pamint (pietruit pe 4 km)	Sat Poiana Stampei - Sat Tataru, din DN 17 pana la "Gradinita", lungime 5 km		1950000	Ordonanta nr. 43/1997 republicata
13	1.3.7.1.	Drum de pamint (pietruit pe 0,6 km)	Sat Poiana Stampei - Sat Tesna (1 km) din DN 17 pana la Irimescu Gheorghe		440000	Ordonanta nr. 43/1997 republicata
14	1.3.7.1.	Drum de pamint (pietruit pe 1 km)	Sat Poiana Stampei - Sat Alexeni (2,0 km), din DN 17 pana la proprietatea lui Chiforescu Constantin		618000	Ordonanta nr. 43/1997 republicata
15	1.3.7.1.	Drum pietruit	"Chipereni" (2,5 km), deserveste satul Pitugani, din Drumul Valea Dornelor pana in Fondul Forestier		2800000	Ordonanta nr. 43/1997 republicata
16	1.3.7.1.	Drum pietruit	"Paraul Prajii", (2,5 km), deserveste catunul Dealu Prajii, din Drumul Valea Dornelor pana in Fondul Forestier		2600000	Ordonanta nr. 43/1997 republicata
17	1.3.7.1.	Drum pietruit	"Parcul Boreut" (2,9 km) deserveste catunul Dorna Boreut, din Drumul Valea Dornelor pana in Fondul Forestier		2760000	Ordonanta nr. 43/1997 republicata
28	1.3.7.1.	Drum pietruit	"Axial Valea Dornelor" (14 km), deserveste satul Dornisoara, din DN 17 pana in Fondul Forestier		7700000	Ordonanta nr. 43/1997 republicata

27	1.3.7.1.	Drum pietruit	Drum Burcut, din Druajul Valea Dornelor pana in Fondul Forestier			
28	1.3.7.1.	Drum pietruit	Drum Burcut, din Druajul Valea Dornelor pana in Fondul Forestier			
29	1.3.7.1.	Drum pietruit	Drum Burcut, din Druajul Valea Dornelor pana in Fondul Forestier			
30	1.3.7.1.	Drum pietruit	"Tesnita" (1,3 km), dezvoltare satul Poiana Stampei, din DN 17 pana in Druajul Forestier "Tesnita"		1000000	Ordonanta nr. 11/2000 republicata
31	1.3.7.1.	Drum de acces "Turbarie Poiana Stampei"	Zona Turba Poiana Stampei din DN 17 pana la CFR spre Dornisoara, lungime 350 m		70000	Ordonanta nr. 43/1997 republicata
32	1.6.2.	Cladire Scoala cu clasele I-VIII Poiana Stampei (in corpul B se afla si gradinita Poiana Stampei)	Corp A - construit din caramida si acoperit cu tabla; Suprafata construita: 478,02 mp;	1977	718	Ordonanta de urgenta a Guvernului nr. 30/2000
33	1.6.2.	Cladire Scoala cu clasele I-VIII Poiana Stampei (In corpul B se afla si Gradinita Poiana Stampei)	Corp B - construit din lemn si acoperit cu azbest Suprafata construita: 440,55 mp	1901	2915	Ordonanta de urgenta a Guvernului nr. 30/2000
34		Teren aferent scolii Poiana Stampei	Vecinii: N - sediul Politiei Poiana Stampei; S - teren primarie; E - DN 17; V - teren primarie; Suprafata: 5291,85			Ordonanta de urgenta a Guvernului nr. 30/2000
35		Teren sport aferent scolii Poiana Stampei	Vecinii: N - teren primarie; S - teren primarie; E - curtea scolii Poiana Stampei; V - teren primarie; Suprafata: 8000 mp			Ordonanta de urgenta a Guvernului nr. 30/2000
36		Terenul aferent Scolii cu clasele I - IV Podu Cosnei	Vecinii: N - Coca Gheorghe; S - Manastirea Podu Cosnei; E - DN 17; V - calea ferata spre Dornisoara; Suprafata: 1782 mp			Ordonanta de urgenta a Guvernului nr. 30/2000
37	1.6.2.	Cladirea Scolii Podu Cosnei	Construita din lemn si acoperita cu azbociment; Suprafata construita: 230 mp	1902	22	Ordonanta de urgenta a Guvernului nr. 30/2000

38		Terenul aferent scoli cu clasa I - IV Andreni	Vecinii: N - Sandu Natalia; E - DN 17; V "Turbaria Polana Stampel"; S - Chiforcsai Chiruzha; Suprafata: 925,94 mp			Ordonanta de urgenta a Guvernului nr. 30/2000
39	1.6.2.	Cladirea Scolii Andreni	Construita din caramida si acoperita cu tigle; Suprafata construita: 91 mp	1954	27	Ordonanta de urgenta a Guvernului nr. 30/2000
40		Terenul aferent Scolii cu clasele I - IV Tataru	Vecinii: N - Ivan Ilievitza; S - Ivan Nicolai; F Drum comunal Tataru; V - Ivan Nicolai; Suprafata: 663,42			Ordonanta de urgenta a Guvernului nr. 30/2000
41	1.6.2.	Cladirea Scolii Tataru	Construita din lemn si acoperita cu azbociment; Suprafata construita: 207,38 mp	1960	9	Ordonanta de urgenta a Guvernului nr. 30/2000
42		Terenul aferent Scolii cu clasele I - IV Dambanara	Vecinii: N - Memovici Andrei; S - Druta forestier; E - Cluzne Ghisorghe; V - Druta incei; Suprafata: 1108,69 mp			Ordonanta de urgenta a Guvernului nr. 30/2000

Secțiunea II - bunuri mobile

1	4.2.1.1.	Autoturism Dacia 1300 Diesel	Proprietatea Primariei Polana Stampel	1998	11300	Transferat de la Inspectoratul de Polie Sucseva
2	1.1.29	Cablu pentru telefonie	Depozitat la Sediuul Primariei Polana Stampel		172000	Act de donatie nr. 133 din 06.10.1997

Președinte,  
Florin Sevastian

Membru  
Ivan Irimaci  
Bucurari Dambanara  
Chiruz Chiruz  
Iulian Garia



# MONITORUL OFICIAL AL ROMÂNIEI

Anul 103 (XXV) — Nr. 184

PARTEA I  
LEGI, DECRETE, HOTĂRÂRI ȘI ALTE ACTE

Miercuri, 18 martie 2015

## SUMAR

Nr.	Pagina	Nr.	Pagina
<b>LEGI ȘI DECRETE</b>			
44	2	336	4
— Lege pentru aprobarea Ordonanței de urgență a Guvernului nr. 56/2014 privind trecerea Agenției Naționale pentru Protecția și Acvicultură din subordinea Ministerului Mediciilor și Schimbărilor Climatice în subordinea Ministerului Agriculturii și Dezvoltării Rurale		— Decret pentru promulgarea Legii privind aprobarea Ordonanței de urgență a Guvernului nr. 111/2013 pentru reglementarea unor măsuri fiscale și pentru modificarea unor acte normative	
336	2	<b>HOTĂRĂRIALE GUVERNULUI ROMÂNIEI</b>	
— Decret privind promulgarea Legii pentru aprobarea Ordonanței de urgență a Guvernului nr. 56/2014 privind trecerea Agenției Naționale pentru Protecția și Acvicultură din subordinea Ministerului Mediciilor și Schimbărilor Climatice în subordinea Ministerului Agriculturii și Dezvoltării Rurale		162	4-10
*		<b>ACTE ALE ORGANELOR DE SPECIALITATE ALE ADMINISTRAȚIEI PUBLICE CENTRALE</b>	
45	2	2.170	10-19
— Lege pentru aprobarea Ordonanței de urgență a Guvernului nr. 23/2014 privind unele măsuri pentru diminuarea arderilor bugetare ale unor operatori economici din industria de apă caldă și reglementarea altor măsuri fiscale-bugetare		— Ordin al ministrului educației și cercetării științifice privind aprobarea modelului de Standard ocupațional pentru educație și formare profesională	
337	3	<b>ACTE ALE PARTIZILOR POLITICE</b>	
— Decret privind promulgarea Legii pentru aprobarea Ordonanței de urgență a Guvernului nr. 25/2014 privind unele măsuri pentru diminuarea arderilor bugetare ale unor operatori economici din industria de apă caldă și reglementarea altor măsuri fiscale-bugetare		Cuantumul total al surzilor provenite din finanțate private ale partidelor politice în anul 2014, conform Legii nr. 334/2006 privind finanțarea activității partidelor politice și a campaniilor electorale — Forumul Democrat al Germanilor din România — Organizația Județeană Brașov	
*		Cuantumul total al surzilor provenite din finanțate private ale partidelor politice în anul 2014, conform Legii nr. 334/2006 privind finanțarea activității partidelor politice și a campaniilor electorale — Forumul Democrat al Germanilor din România — Forumul Transilvaniei, Filialele Târgu Mureș	
46	4		
— Lege privind aprobarea Ordonanței de urgență a Guvernului nr. 111/2013 pentru reglementarea unor măsuri fiscale și pentru modificarea unor acte normative			

MONITORUL OFICIAL AL ROMÂNIEI, PARTEA I, Nr. 184/18.III.2015

9

1	2	3	4	5	6	
46	1.6.2	Construcție anexă — centrală termică	Situată în comuna Polana Stâmpel, județul Sucava, anexă construită din zidărie, acoperită cu gindriță bituminosă legată, suprafață — 29 mp	2013	31,5	Domeniul public al comunei Polana Stâmpel, potrivit Hotărârii Consiliului local nr. 44/2014
46		Teren	Aterant Centrului de Asistență după Programul școlar „After School” situat în intravilanul satului Polana Stâmpel, comuna Polana Stâmpel, județul Sucava, în suprafață de 2.402 mp cu următoarele vecinătăți: N — proprietate particulară, S — proprietate particulară, E — DN 17, V — proprietate particulară.	1977	21,82	Domeniul public al comunei Polana Stâmpel, potrivit Hotărârii Consiliului local nr. 44/2014
47	1.3.7.3	Drum comunal „Prăieni”	Îmbrcămintă din beton de ciment situat în intravilanul satului Polana Stâmpel, comuna Polana Stâmpel, județul Sucava; lungime — 300 m, suprafață de 2.710 mp, de la DN 17 până la drumul de îmbrăcăminte din balast „Prăieni”	2013	567,77	Domeniul public al comunei Polana Stâmpel, potrivit Hotărârii Consiliului local nr. 44/2014
48	1.3.7.3	Drum comunal „Andrian”	Îmbrcămintă din beton de ciment situat în intravilanul satului Păgura, comuna Polana Stâmpel, județul Sucava; lungime — 1.084 m, suprafață de 11.931 mp, de la DN 17 până la drumul de îmbrăcăminte de balast „Andrian”	2013	1726,99	Domeniul public al comunei Polana Stâmpel, potrivit Hotărârii Consiliului local nr. 44/2014
49		Teren	Situat în intravilanul satului Polana Stâmpel, comuna Polana Stâmpel, județul Sucava, în suprafață de 783 mp, amenajat ca teren de joc pe DN 17, modernizat prin betonare, N — DN 17, S — proprietate particulară Pantaleescu Valerian, E — drum comunal Andrian, V — proprietate particulară Pantaleescu Valerian.	2013	7,05	Domeniul public al comunei Polana Stâmpel, potrivit Hotărârii Consiliului local nr. 44/2014
50	1.3.7.3	Drum comunal „Alexeni”	Îmbrcămintă din beton de ciment situat în intravilanul satului Polana Stâmpel, comuna Polana Stâmpel, județul Sucava; lungime de 1.208 m, suprafață de 13.723 mp, de la DN 17 până la drumul de îmbrăcăminte de balast „Alexeni”	2013	2106,73	Domeniul public al comunei Polana Stâmpel, potrivit Hotărârii Consiliului local nr. 44/2014
51	1.3.7.3	Drum comunal „Teaia”	Îmbrcămintă din beton de ciment, situat în intravilanul satului Teaia, comuna Polana Stâmpel, județul Sucava; lungime — 1.195 m, suprafață de 13.729 mp, de la bifurcația cu drumul comunal Teaia până la proprietatea lui Spănu Teaia	2013	1808,70	Domeniul public al comunei Polana Stâmpel, potrivit Hotărârii Consiliului local nr. 44/2014
52	1.3.7.3	Drum comunal „Tătaru”	Îmbrcămintă din beton de ciment situat în intravilanul satului Teaia, comuna Polana Stâmpel, județul Sucava; lungime de 1.478 m, suprafață de 15.688 mp, de la DN 17 până la proprietatea lui Pantaleescu Margareta	2013	2430,3	Domeniul public al comunei Polana Stâmpel, potrivit Hotărârii Consiliului local nr. 44/2014
53	1.1.1.6	Cerșar de piatră „Domnișoara Z”	Situată în satul Domnișoara, comuna Polana Stâmpel, județul Sucava, suprafață de 121.721 mp, cu următoarele vecinătăți: N — fond forestier, S — fond forestier, E — fond forestier, V — cale forestă și proprietate particulară	1950	55	Domeniul public al comunei Polana Stâmpel, potrivit Hotărârii Consiliului local nr. 44/2014
54	1.6.2	Construcție anexă	Măgazin aparținând școlii cu clasele I-IV Podu Coșniș, situată în satul Polana Stâmpel, comuna Polana Stâmpel, județul Sucava, în suprafață de 38 mp, construită din țărniș, acoperită cu acoperiș metalic	2013	15,98	Domeniul public al comunei Polana Stâmpel, potrivit Hotărârii Consiliului local nr. 44/2014

10

MONITORUL OFICIAL AL ROMÂNIEI, PARTEA I, Nr. 184/18.II.2015

1	2	3	4	5	6	
55	1.6.2.	Construcție anexă	Magazin aparținând școlii cu clasele I-IV Podul Coșnei, situată în intravilanul satului Polana Stămpel, comuna Polana Stămpel, județul Suceava, în suprafață de 28 mp, construită din țiglă, acoperită cu azbestociment	2013	16,54	Domeniul public al comunei Polana Stămpel, potrivit Hotărârii Consiliului local nr. 44/2014
56	1.6.2.	Construcție administrativă și socială culturală C1	Situată în satul Domișoara, comuna Polana Stămpel, județul Suceava, P+1, în suprafață de 448 mp, construită din BCA și țiglă, acoperită cu țiglă	2003	779,13	Domeniul public al comunei Polana Stămpel, potrivit Hotărârii Consiliului local nr. 44/2014
57	1.6.2.	Construcție anexă C2	Magazin aparținând construcției administrative și socială culturală, situată în satul Domișoara, comuna Polana Stămpel, județul Suceava, în suprafață de 22 mp, construită din țiglă, acoperită cu țiglă	2003	12,21	Domeniul public al comunei Polana Stămpel, potrivit Hotărârii Consiliului local nr. 44/2014
58		Teren	Situat în intravilanul satului Domișoara, comuna Polana Stămpel, județul Suceava, în suprafață de 1.210 mp, cu următoarele vecinătăți: N — comuna Polana Stămpel, S — drum acces, E — drum acces, V — drum Domișoara	2003	5,44	Domeniul public al comunei Polana Stămpel, potrivit Hotărârii Consiliului local nr. 44/2014

## ACTE ALE ORGANELOR DE SPECIALITATE ALE ADMINISTRAȚIEI PUBLICE CENTRALE

MINISTERUL EDUCAȚIEI ȘI CERCETĂRII ȘTIINȚIFICE

### ORDIN

privind aprobarea modelului de Standard ocupațional pentru educație și formare profesională

În conformitate cu prevederile:

- art. 240 alin. (2) lit. d) din Legea educației naționale nr. 1/2011, cu modificările și completările ulterioare,
- art. 4 alin. (1) lit. f) și m) din Hotărârea Guvernului nr. 558/2011 privind organizarea, structura și funcționarea Autorității Naționale pentru Calificări, cu modificările și completările ulterioare,
- art. 4 alin. (1) din Ordonanța de urgență a Guvernului nr. 88/2014 privind stabilirea unor măsuri de reorganizare la nivelul administrației publice centrale și pentru modificarea și completarea unor acte normative,
- Hotărârea Guvernului nr. 26/2015 privind organizarea și funcționarea Ministerului Educației și Cercetării Științifice.

ministru educației și cercetării științifice amita prezentul ordin.

Art. 1. — Se aprobă modelul de Standard ocupațional pentru educație și formare profesională, prevăzut în anexa care face parte integrantă din prezentul ordin.

Art. 2. — (1) Ghidul de elaborare a Standardului ocupațional pentru educație și formare profesională va fi realizat, în termen de 30 de zile de la data aprobării prezentului ordin, de către Autoritatea Națională pentru Calificări, care îl va publica pe site-ul propriu.

(2) Actualizarea Ghidului de elaborare a Standardului ocupațional se realizează prin decizie a președintelui Autorității Naționale pentru Calificări.

Art. 3. — Autoritatea Națională pentru Calificări duce la îndeplinire prevederile prezentului ordin, pe care îl va publica pe site-ul propriu.

Ministru educației și cercetării științifice,  
Suzana Mihail Ciompeanu

București, 4 februarie 2015.  
Nr. 3.170.

**HOTĂRĂRI ALE GUVERNULUI ROMÂNIEI**  
GUVERNUL ROMÂNIEI

**HOTĂRĂRE**  
**pentru modificarea și completarea unor anexe la Hotărârea Guvernului nr. 1.357/2001**  
**privind atestarea domeniului public al județului Suceava, precum și al municipiilor, orașelor**  
**și comunelor din județul Suceava**

În temeiul art. 108 din Constituția României, republicată, și al art. 21 alin. (3) din Legea nr. 213/1996 privind bunurile proprietate publică, cu modificările și completările ulterioare,

Guvernul României adoptă prezenta hotărâre.

Art. 1. — Hotărârea Guvernului nr. 1.357/2001 privind atestarea domeniului public al județului Suceava, precum și al municipiilor, orașelor și comunelor din județul Suceava, publicată în Monitorul Oficial al României, Partea I, nr. 642 și 643 bis din 30 august 2002, cu modificările și completările ulterioare, se modifică și se completează după cum urmează:

1. La anexa nr. 16 „Inventarul bunurilor care aparțin domeniului public al comunei Borsatz”, secțiunea I „Bunuri imobile” se modifică și se completează după cum urmează:

a) se abrogă pozițiile nr. 5, 8, 19 și 21;

b) la poziția nr. 46, coloana nr. 5 va avea următorul cuprins: „701”;

c) după poziția nr. 86, se introduce optezesea noi poziții, pozițiile nr. 81—88, potrivit anexei nr. 1.

2. La anexa nr. 29 „Inventarul bunurilor care aparțin domeniului public al comunei Crucea”, secțiunea I „Bunuri imobile” se modifică și se completează după cum urmează:

a) se abrogă pozițiile nr. 43—45;

b) după poziția nr. 80 se introduce o nouă poziție, poziția nr. 81, potrivit anexei nr. 2.

3. La anexa nr. 84 „Inventarul bunurilor care aparțin domeniului public al comunei Ostra”, secțiunea I „Bunuri imobile” se modifică și se completează după cum urmează:

a) la poziția nr. 1, coloana nr. 3 va avea următorul cuprins: „situat în intravilanul comunei Ostra, județul Suceava, în suprafață de 1.491 mp, având ca destinație — curte Școala Gimnazială Ostra, cu următoarele vecinătăți: N — Școala Gimnazială Ostra — corpul 1, S — Școala Gimnazială Ostra — corpul 2, E — Grădinița Ostra, V — drum comunal”, coloana nr. 5 va avea următorul cuprins: „Hotărârea Consiliului Local nr. 47/2013”;

b) la poziția nr. 2, coloana nr. 3 va avea următorul cuprins: „situat în intravilanul comunei Ostra, județul Suceava, în suprafață de 1.520 mp, având ca destinație — teren de sport Școala Gimnazială Ostra, cu următoarele vecinătăți: N — proprietate particulară Nastuș Ilie, S — proprietate particulară Calăncuș Păunescu, E — proprietate particulară Nastuș Ilie, V — Școala Gimnazială Ostra — corpul 1”, coloana nr. 5 va avea următorul cuprins: „28”, iar coloana nr. 6 va avea următorul cuprins: „Hotărârea Consiliului Local nr. 47/2013”;

c) la poziția nr. 47, coloana nr. 3 va avea următorul cuprins: „situat în intravilanul comunei Ostra, nr. 42, județul Suceava, clădire P + 2 cu destinația de găndu al Primăriei comunei Ostra și Consiliul Local al comunei Ostra, în suprafață de 587 mp, cu următoarele vecinătăți: N — Nr. nr. M 4, proprietate privată a Companiei Naționale de Uraniu — Crucea, S — drum comunal, E — proprietate privată, V — drum comunal”, coloana nr. 5 va avea următorul cuprins: „84”, iar coloana nr. 6 va avea următorul cuprins: „Hotărârea Consiliului Local nr. 47/2013”;

d) la anexa nr. 69 „Inventarul bunurilor care aparțin domeniului public al comunei Poiana Stămpel”, secțiunea I

„Bunuri imobile” se modifică și se completează după cum urmează:

a) la poziția nr. 12, coloana nr. 3 va avea următorul cuprins: „situată în căminul Doma Burcuț, comuna Poiana Stămpel, județul Suceava, în suprafață de 119.635 mp cu următoarele vecinătăți: N — fond forestier, S — fond forestier + drum de acces; V — râul Doma, E — fond forestier; coloana nr. 5 va avea următorul cuprins: „74”, iar coloana nr. 6 va avea următorul cuprins: „nr. cadastral 31257 al OCPI Suceava”;

— la poziția nr. 13, coloana nr. 2 va avea următorul cuprins: „Căminul de pătră Domigara 1”, coloana nr. 3 va avea următorul cuprins: „situată în satul Domigara, comuna Poiana Stămpel, județul Suceava, în suprafață de 71.814 mp, cu următoarele vecinătăți: N — fond forestier, S — fond forestier, E — cele feață, V — fond forestier, coloana nr. 5 va avea următorul cuprins: „55”, iar coloana nr. 6 va avea următorul cuprins: „nr. cadastral 31254 al OCPI Suceava”;

— la poziția nr. 20, coloana nr. 2 va avea următorul cuprins: „Drum Prălen”, coloana nr. 3 va avea următorul cuprins: „cu îmbrăcăminte din balast, situată în satul Prălen, comuna Poiana Stămpel, județul Suceava; lungimea de 1.721 m, suprafață de 15.001 mp, de la terminarea asfaltului până la râul Doma și de la râul Doma până la fondul forestier”, coloana nr. 5 va avea următorul cuprins: „0,12”, iar coloana nr. 6 va avea următorul cuprins: „nr. cadastral 31276 și 30954 al OCPI Suceava”;

— la poziția nr. 21, coloana nr. 2 va avea următorul cuprins: „Drum Andrei”, coloana nr. 3 va avea următorul cuprins: „cu îmbrăcăminte din balast, situat în satul Păzani, comuna Poiana Stămpel, județul Suceava; lungimea de 360 m, suprafață de 2.300 mp, de la terminarea asfaltului până la proprietatea lui Tătar Gavril”, coloana nr. 5 va avea următorul cuprins: „0,09”, iar coloana nr. 6 va avea următorul cuprins: „nr. cadastral 31274 al OCPI Suceava”;

— la poziția nr. 22, coloana nr. 2 va avea următorul cuprins: „Drum Tătaru”, coloana nr. 3 va avea următorul cuprins: „cu îmbrăcăminte din balast, situat în satul Tătaru, comuna Poiana Stămpel, județul Suceava; lungimea de 3.100 m, suprafață de 28.607 mp, de la proprietatea particulară a lui Pentelescu Margareta până la căminul «Grădinița», coloana nr. 5 va avea următorul cuprins: „0,32”, iar coloana nr. 6 va avea următorul cuprins: „nr. cadastrale 31278, 31020, 31021 și 31025 al OCPI Suceava”;

— la poziția nr. 24, coloana nr. 2 va avea următorul cuprins: „Drum Alexan”, coloana nr. 3 va avea următorul cuprins: „cu îmbrăcăminte din balast, situat în satul Poiana Stămpel, comuna Poiana Stămpel, județul Suceava; lungimea de 912 m, suprafață de 5.850 mp, de la proprietatea lui Chifărăscu Liviu până la râul Doma și de la râul Doma până la proprietatea lui Chifărăscu Liviu”, coloana nr. 5 va avea următorul cuprins: „0,13”, iar coloana nr. 6 va avea următorul cuprins: „nr. cadastrale 31333 și 31024 al OCPI Suceava”;

La anexa nr. 69 „Inventarul bunurilor care aparțin domeniului public al comunei Poiana Stămpel”, secțiunea I

6

MONITORUL OFICIAL AL ROMÂNIEI, PARTEA I, Nr. 164/18.II.2015

— la poziția nr. 38, coloana nr. 3 va avea următorul cuprins: „situat în satul Polana Stămpel, comuna Polana Stămpel, județul Suceava, cu următoarele vecinătăți: N — proprietatea Cocea Gheorghe, S — Mănăstirea Podu Coșnei, E — DN 17, V — teren proprietatea primăriei, în suprafață de 1.958 mp”, coloana nr. 5 va avea următorul cuprins: „17,8”, iar coloana nr. 6 va avea următorul cuprins: „nr. cadastral 31268, al OCPI Suceava”;

— la poziția nr. 37, coloana nr. 3 va avea următorul cuprins: „construcție de lemn, acoperită cu tablă tip țigă, situată în satul Polana Stămpel, comuna Polana Stămpel, județul Suceava, suprafața — 297 mp”, coloana nr. 5 va avea următorul cuprins: „114”, iar coloana nr. 6 va avea următorul cuprins: „nr. cadastral 31286, al OCPI Suceava”;

— la poziția nr. 38, coloana nr. 3 va avea următorul cuprins: „situat în satul Polana Stămpel, comuna Polana Stămpel, județul Suceava, cu următoarele vecinătăți: N — Sandu Cornel, S — Chiforeacu Gheorghe, E — DN 17, V — Turbăria Polana Stămpel; suprafața de 828 mp”, coloana nr. 5 va avea următorul cuprins: „0,33”, iar coloana nr. 6 va avea următorul cuprins: „nr. cadastral 31056, al OCPI Suceava”;

— la poziția nr. 39, coloana nr. 4 va avea următorul cuprins: „situată în satul Polana Stămpel, comuna Polana Stămpel,

județul Suceava, construită din cărămidă, acoperită cu tablă, suprafața — 93 mp”, coloana nr. 5 va avea următorul cuprins: „37”, iar coloana nr. 6 va avea următorul cuprins: „nr. cadastral 31058, al OCPI Suceava”;

— la poziția nr. 40, coloana nr. 3 va avea următorul cuprins: „situat în satul Tătaru, comuna Polana Stămpel, județul Suceava, cu următoarele vecinătăți: N — proprietatea lui Ivan Euzebiu, S — proprietatea lui Ivan Nicolai, E — drumul comunal Tătaru, V — proprietatea lui Ivan Nicolai, în suprafață de 863 mp”, coloana nr. 5 va avea următorul cuprins: „2,93”, iar coloana nr. 6 va avea următorul cuprins: „nr. cadastral 31271, al OCPI Suceava”;

— la poziția nr. 41, coloana nr. 3 va avea următorul cuprins: „situată în satul Tătaru, comuna Polana Stămpel, județul Suceava, construită din lemn, acoperită cu azbociment; suprafața — 164 mp”, coloana nr. 5 va avea următorul cuprins: „12”, iar coloana nr. 6 va avea următorul cuprins: „nr. cadastral 31271, al OCPI Suceava”;

b) după poziția nr. 43 se introduce cincisprezece noi poziții, pozițiile nr. 44—58, potrivit anexei nr. 3.

Art. II. — Anexele nr. 1—3 fac parte integrantă din prezenta hotărâre.

PRIM-MINISTRU  
VICTOR-VIOREL PONTA

Contrasemnază:  
p. Ministrul dezvoltării regionale și administrației publice,  
Shahideh Bevil,  
secretar de stat

București, 11 martie 2015.  
Nr. 163.

ANEXA nr. 1

COMPLETĂRI

În inventarul bunurilor care aparțin domeniului public al comunei Borocșa

Nr. crt.	Codul de clasificare	Denumirea bunului	Descrierea de identificare	Anul dobândirii	Valoarea de înregistrare	Situația juridică actuală (Denumire și proprietate sau altă acțiune)
				an, după care se poate dobândi	— în lei —	
3	1	2	3	4	5	6
81.	1.9.7.1	Drum comunal 13B	Îmbelălâșite din balast, situat în cămin înșențat, satul Cămin, comuna Borocșa, județul Suceava, în lungime de 2.145 m și suprafață de 19.910 mp, de la locuința numărului Prohăscu Constantin până la linia comunei Orșinești, județul Neamț	2013	1.444	Domeniul public al comunei Borocșa, potrivit Hotărârii consiliului local nr. 30/2014
82.	1.9.7.1	Drum comunal	Îmbelălâșite din balast, situat în satul Borocșa, comuna Borocșa, județul Suceava, în lungime de 3.243 m și suprafață de 2.285 mp, de la locuința numărului Toma Petru până la locuința numărului Prohăscu Constantin	2013	32	Domeniul public al comunei Borocșa, potrivit Hotărârii consiliului local nr. 30/2014
83.	1.9.7.1	Drum comunal	Îmbelălâșite din balast, situat în satul Borocșa, comuna Borocșa, județul Suceava, în lungime de 900 m și suprafață de 3.604 mp, de la locuința numărului Ștefănescu Mihai până la locuința numărului Ștefănescu Mihai	2013	14	Domeniul public al comunei Borocșa, potrivit Hotărârii consiliului local nr. 30/2014
84.	1.9.7.1	Drum comunal 13A	Îmbelălâșite din balast, situat în satul Cămin, comuna Borocșa, județul Suceava, în lungime de 1.969 m și suprafață de 21.685 mp, de la Căminul cultural sat Săucea până la Mănăstirea Eroilor sat Săucea Vale	2013	980	Domeniul public al comunei Borocșa, potrivit Hotărârii consiliului local nr. 30/2014

6 MONITORUL OFICIAL AL ROMÂNIEI, PARTEA I, Nr. 184/18.III.2015

6	1	2	3	4	5	6
99.	1.8.11.	Rezervor înmagazinare apă	Situat în cămin Susani, satul Moieș, comuna Boroceni, județul Suceava. În suprafață de 59 mp, construit pe fundație din beton cu pereți din metal.	2013	638	Domeniul public al comunei Boroceni, potrivit Hotărârii Consiliului local nr. 30/2014
107.	1.8.11.	Rezervor înmagazinare apă	Situat în satul Moieș, comuna Boroceni, județul Suceava. În suprafață de 13 mp, construit pe fundație din beton cu pereți din metal, cu un volum de 50 mc.	2013	110	Domeniul public al comunei Boroceni, potrivit Hotărârii Consiliului local nr. 30/2014
98.	1.8.12.	Stație pompare	Situată în satul Moieș, comuna Boroceni, județul Suceava. În suprafață de 22 mp, construit pe fundație din beton cu pereți din BCA, cu acoperiș tip șarpantă în patru ape, cu învelitoare din tablă Lindab.	2013	621	Domeniul public al comunei Boroceni, potrivit Hotărârii Consiliului local nr. 30/2014

ANEXA nr. 8

COMPLETĂRI  
la Inventarul bunurilor care aparțin domeniului public al comunei Crucea

Nr. crt.	Codul de clasificare	Denumirea bunului	Elemente de identificare	Anul dobândirii sau, după caz, al însușirii	Volumul de teren	Situația juridică actuală a domeniului și proprietarii sau ale acestor posesori
6	1	2	3	4	5	6
01	1.3.7.3	Cruce comunală 78 B	Îmbelzirea din beton de ciment situat în sat Bala Mane, comuna Crucea, județul Suceava, compus din tronșorul 1 de la km 0 + 000 la km 0 + 050, cu o lungime de 610 m și o lățime de 1,1 m de la km 0 + 000 la km 0 + 280 m. În suprafață totală de 5,044 mp.	2014	2.480,00 m <sup>2</sup>	Domeniul public al comunei Crucea, potrivit Hotărârii Consiliului local nr. 28/2014

ANEXA nr. 7

COMPLETĂRI  
la Inventarul bunurilor care aparțin domeniului public al comunei Poiana Stămpel

Nr. crt.	Codul de clasificare	Denumirea bunului	Elemente de identificare	Anul dobândirii sau, după caz, al însușirii	Volumul de teren	Situația juridică actuală a domeniului și proprietarii sau ale acestor posesori
6	1	2	3	4	5	6
44	1.8.2	Căminul Centrului de Asistență după programul școlar „Alter Scholae”	Situat în comuna Poiana Stămpel, județul Suceava. P+1, construit din lemn, sistem Planing, fără izolație și cu certificat de performanță energetică, acoperiș cu șindriță bituminosă tipică. Suprafață de 196 mp, având destinația de construcție administrativă și social-culturală.	2013	644,81	Domeniul public al comunei Poiana Stămpel, potrivit Hotărârii Consiliului local nr. 44/2014

MONITORUL OFICIAL AL ROMÂNIEI, PARTEA I, Nr. 184/18.II.2016 7

1	2	3	4	5	6	
85	1.3.7.1	Drum comunal	Îmbucăminte din beton, situat în cătunul Nemțeni, satul Boroșia, comuna Boroșia, județul Suceava, în lungime de 996 m și suprafață de 4.843 mp, de la cimitirul ortodox vechi până la locuința numită în prezent Ghiorghia	2013	1	Domeniul public al comunei Boroșia, potrivit Hotărârii consiliului local nr. 30/2014
86	1.3.7.2	Drum comunal 13B	Îmbucăminte din beton asfaltic, situat în cătunul Nemțeni, satul Bărgăni, comuna Boroșia, județul Suceava, în lungime de 640 m și suprafață de 10.537 mp, din Drumul național 15 C, locuința numită în prezent Matei Costache, până la locuința numită în prezent Hotel Nacalai	2013	838	Domeniul public al comunei Boroșia, potrivit Hotărârii consiliului local nr. 30/2014
87	1.3.7.2	Drum comunal 13B	Îmbucăminte din beton asfaltic, situat în cătunul Nemțeni, satul Bărgăni, comuna Boroșia, județul Suceava, în lungime de 7.005 m și suprafață de 17.105 mp, din Drumul național 15 C, locuința numită în prezent Chislec Elena, până la locuința numită în prezent Priliascu Constantin	2013	443	Domeniul public al comunei Boroșia, potrivit Hotărârii consiliului local nr. 30/2014
88	1.3.7.2	Drum comunal	Îmbucăminte din beton asfaltic, situat în satul Boroșia, comuna Boroșia, județul Suceava, în lungime de 2.425 m și suprafață de 28.217 mp, de la Biserica Boroșia Vale până la locuința numită în prezent Măneasa Iocina	2015	1.988	Domeniul public al comunei Boroșia, potrivit Hotărârii consiliului local nr. 30/2014
89	1.3.7.2	Drum comunal	Îmbucăminte din beton asfaltic, situat în satul Dăruveni, satul Boroșia, comuna Boroșia, județul Suceava, în lungime de 870 m și suprafață de 8.415 mp, de la locuința numită în prezent Lăpuș Ghiorghia până la Drumul național 15 C	2013	380	Domeniul public al comunei Boroșia, potrivit Hotărârii consiliului local nr. 30/2014
90	1.3.7.2	Drum comunal 13A	Îmbucăminte din beton asfaltic, situat în satul Săcuța, comuna Boroșia, județul Suceava, în lungime de 1.800 m și suprafață de 19.952 mp, de la Școala Moșca până la Căminul cultural Săcuța	2013	2.885	Domeniul public al comunei Boroșia, potrivit Hotărârii consiliului local nr. 30/2014
91	1.3.7.2	Drum	Îmbucăminte din beton asfaltic, situat în satul Boroșia, comuna Boroșia, județul Suceava, în lungime de 105 m și suprafață de 1.885 mp, din Drumul național 15, locuința numită în prezent Hilda Nacalai, până la cimitirul ortodox vechi nou	2013	34	Domeniul public al comunei Boroșia, potrivit Hotărârii consiliului local nr. 30/2014
92	1.6.2	Cădire tip atelier școală	Situată în satul Boroșia, comuna Boroșia, județul Suceava, construită pe fundație din beton, cu pereți din BCA, acoperiș tip șarpantă în patru ape cu înclinație din tablă zincată, în suprafață de 237 mp, cu o lungime de 17,10 m, înălțime de 14,7 m, înălțime de 8,55 m	2013	882	Domeniul public al comunei Boroșia, potrivit Hotărârii consiliului local nr. 30/2014
93	1.8.8	Rețea alimentare cu apă	Situată în cătunul Suseni, satul Moșca, comuna Boroșia, județul Suceava, cu o lungime de 3.800 m distribuție, 4.700 m aducțiune	2013	1.385	Domeniul public al comunei Boroșia, potrivit Hotărârii consiliului local nr. 30/2014
94	1.8.7	Rețea canalizare	Situată în cătunul Suseni, satul Moșca, comuna Boroșia, județul Suceava, cu o lungime de 3.200 m, diametru de 315 mm	2013	827	Domeniul public al comunei Boroșia, potrivit Hotărârii consiliului local nr. 30/2014
95	1.8.9	Stație de apăsare	Situată în cătunul Suseni, satul Moșca, comuna Boroșia, județul Suceava, construită pe fundație din beton, în suprafață de 65 mp, cu un debit de 150 mc pe zi, proiectată cu treaptă mecanică și înălțime de apăsare	2013	1.988	Domeniul public al comunei Boroșia, potrivit Hotărârii consiliului local nr. 30/2014

MONITORUL OFICIAL AL ROMÂNIEI, PARTEA I, Nr. 184/18.II.2016



*Diana Iancu*

24.07.2015

*[Signature]*

# MONITORUL OFICIAL

## AL

# ROMÂNIEI

I 183 (XXVII) — Nr. 399

PARTEA I  
LEGI, DECRETE, HOTĂRĂRI ȘI ALTE ACTE

Luni, 8 iunie 2015

### SUMAR

<u>Nr.</u>		<u>Pagina</u>
<b>HOTĂRĂRI ALE GUVERNULUI ROMÂNIEI</b>		
386	— Hotărâre pentru modificarea și completarea unor anexe la Hotărârea Guvernului nr. 1.357/2001 privind atestarea domeniului public al județului Suceava, precum și al municipiilor, orașelor și comunelor din județul Suceava	2-9
<b>ACTE ALE AUTORITĂȚII NAȚIONALE PENTRU ADMINISTRARE ȘI REGLEMENTARE ÎN COMUNICĂȚII</b>		
451	— Decizie pentru modificarea și completarea Deciziei președintelui Autorității Naționale pentru Administrare și Reglementare în Comunicații nr. 541/2013 privind condițiile și procedura de desemnare a furnizorilor de serviciu universal în domeniul serviciilor postale	10
<b>REPUBLICĂRI</b>		
	Legea nr. 64/2008 privind funcționarea în condiții de siguranță a instalațiilor sub presiune, instalațiilor de ridicat și a aparatelor consumatoare de combustibil	11-16

# HOTĂRĂRI ALE GUVERNULUI ROMÂNIEI

## GUVERNUL ROMÂNIEI

### HOTĂRĂRE

#### pentru modificarea și completarea unor anexe la Hotărârea Guvernului nr. 1.357/2001 privind atestarea domeniului public al județului Suceava, precum și al municipiilor, orașelor și comunelor din județul Suceava

În temeiul art. 108 din Constituția României, republicată, și al art. 21 alin. (3) din Legea nr. 213/1998 privind bunurile proprietate publică, cu modificările și completările ulterioare,

Guvernul României adoptă prezenta hotărâre.

Art. 1. — Hotărârea Guvernului nr. 1.357/2001 privind atestarea domeniului public al județului Suceava, precum și al municipiilor, orașelor și comunelor din județul Suceava, publicată în Monitorul Oficial al României, Partea I, nr. 642 și nr. 643 din 30 august 2002, cu modificările și completările ulterioare, se modifică și se completează după cum urmează:

La anexa nr. 1 „Inventarul bunurilor care aparțin domeniului public al județului Suceava”, la secțiunea I — „Bunuri imobile”, se abroga poziția nr. 425.

La anexa nr. 11 „Inventarul bunurilor care aparțin domeniului public al comunei Arbore”, la secțiunea II — „Bunuri mobile”, după poziția nr. 5 se introduce o nouă poziție, poziția nr. 6, potrivit anexei nr. 1.

La anexa nr. 13 „Inventarul bunurilor care aparțin domeniului public al comunei Bălcăuți”, la secțiunea II — „Bunuri mobile”, după poziția nr. 6 se introduce o nouă poziție, poziția nr. 7, potrivit anexei nr. 2.

La anexa nr. 14 „Inventarul bunurilor care aparțin domeniului public al comunei Bilca”, la secțiunea I — „Bunuri imobile”, după poziția nr. 80 se introduce o nouă poziție, poziția nr. 81, potrivit anexei nr. 3.

La anexa nr. 24 „Inventarul bunurilor care aparțin domeniului public al comunei Calafindești”, secțiunea I — „Bunuri imobile” se modifică și se completează după cum urmează:

— la poziția nr. 47, coloana nr. 1 va avea următorul cuprins: „7.3”, coloana nr. 2 va avea următorul cuprins: „Drum comunal”, coloana nr. 3 va avea următorul cuprins: „cu îmbrăcăminte din beton de ciment, situat în satul Calafindești, comuna Calafindești, județul Suceava, în lungime de 1.038 m, în suprafață de 9.063 mp, de la Alexei Vasile la Holoca Leonte”, coloana nr. 4 va avea următorul cuprins: „2013”, coloana nr. 5 va avea următorul cuprins: „880.987”, iar coloana nr. 6 va avea următorul cuprins: „Hotărârea Consiliului Local nr. 57/2009”;

— la poziția nr. 67, coloana nr. 1 va avea următorul cuprins: „7.3”, coloana nr. 2 va avea următorul cuprins: „Drum comunal”, coloana nr. 3 va avea următorul cuprins: „cu îmbrăcăminte din beton de ciment, situat în satul Calafindești, comuna Calafindești, județul Suceava, în lungime de 841 m, în suprafață de 6.620 mp, de la Poarta Târini până la Bodnariuc”, coloana nr. 4 va avea următorul cuprins: „2013”, coloana nr. 5 va avea următorul cuprins: „595.674”, iar coloana nr. 6 va avea următorul cuprins: „Hotărârea Consiliului Local nr. 57/2009”;

— la poziția nr. 75, coloana nr. 1 va avea următorul cuprins: „7.3”, coloana nr. 2 va avea următorul cuprins: „Drum comunal”, coloana nr. 3 va avea următorul cuprins: „cu îmbrăcăminte din beton de ciment, situat în satul Calafindești, comuna Calafindești, județul Suceava, în lungime de 1.124 m, în suprafață de 10.633 mp, de la Poarta Târini până la Moloce George”, coloana nr. 4 va avea următorul cuprins: „2013”, coloana nr. 5 va avea următorul cuprins: „711.687”, iar coloana nr. 6 va avea următorul cuprins: „Hotărârea Consiliului Local nr. 57/2009”;

— la poziția nr. 77, coloana nr. 1 va avea următorul cuprins: „1.3.7.3”, coloana nr. 2 va avea următorul cuprins: „Drum comunal”, coloana nr. 3 va avea următorul cuprins: „cu îmbrăcăminte din beton de ciment, situat în satul Calafindești, comuna Calafindești, județul Suceava, în lungime de 706 m, în suprafață de 6.119 mp, de la Drum comunal DC 39 până la Lazurca Vasile A. Ichim”, coloana nr. 4 va avea următorul cuprins: „2012”, coloana nr. 5 va avea următorul cuprins: „942.590”, iar coloana nr. 6 va avea următorul cuprins: „Hotărârea Consiliului Local nr. 57/2009”;

— la poziția nr. 156, coloana nr. 3 va avea următorul cuprins: „situată în satul Calafindești, comuna Calafindești, județul Suceava, regim de înălțime Sp+P+Ep, în suprafață de 688 mp, cu fundații izolate din beton simplu, structură autoportantă pe stâlpi, grinzi de fundare din beton, pereți din cărămidă cu goluri verticale, șarpanta din lemn, tâmplarie din lemn stratificat cu geam termopan, învelitoare din tablă zincată”, coloana nr. 5 va avea următorul cuprins: „548.835”, iar coloana nr. 6 va avea următorul cuprins: „Hotărârea Consiliului Local nr. 18/2006”;

— la poziția nr. 158, coloana nr. 3 va avea următorul cuprins: „situat în satul Calafindești, comuna Calafindești, județul Suceava, în suprafață de 672 mp, cu următoarele vecinătăți: Nord — Casa Parohială Calafindești, Sud — Drum comunal DC 39, Est — Fedeaș Domnica, Vest — Casa Parohială Calafindești”, coloana nr. 5 va avea următorul cuprins: „18.881”, iar coloana nr. 6 va avea următorul cuprins: „Hotărârea Consiliului Local nr. 18/2006”;

— la poziția nr. 181, coloana nr. 3 va avea următorul cuprins: „situat în satul Calafindești, comuna Calafindești, județul Suceava, regim de înălțime Sp+P+E+M, în suprafață construită de 467 mp, suprafață desfășurată de 790 mp cu fundații izolate din beton simplu, planșee, scări și pardoseli din beton armat monolit, pereți portanți din blocuri celulare autoclavitate, tâmplarie din lemn stratificat cu geam termopan, învelitoare din tablă ondulată tip LINDAB”, coloana nr. 5 va avea următorul cuprins: „1.337.548”, iar coloana nr. 6 va avea următorul cuprins: „Hotărârea consiliului local nr. 37/2012, Hotărârea Consiliului Local nr. 5/2014 și Hotărârea Consiliului Local nr. 73/2014”;

b) după poziția nr. 195 se introduc cinci noi poziții, pozițiile nr. 196—200, potrivit anexei nr. 4.

6. La anexa nr. 29 „Inventarul bunurilor care aparțin domeniului public al comunei Crucea”, secțiunea I — „Bunuri imobile” se modifică și se completează după cum urmează:

a) la poziția nr. 37, coloana nr. 3 va avea următorul cuprins: „cu îmbrăcăminte din pământ stabil”, situal în satul Cojoci, comuna Crucea, județul Suceava, în lungime de 250 m și o suprafață totală de 2009,7 mp, de la Vleju Ion până la Gramada Veronica”, iar coloana nr. 5 va avea următorul cuprins: „6.69”;

b) la poziția nr. 39, coloana nr. 3 va avea următorul cuprins: „cu îmbrăcăminte din pământ stabil”, situal în satul Cojoci, comuna Crucea, județul Suceava, în lungime de 250 m și o suprafață totală de 2009,7 mp, de la Vleju Ion până la Gramada Veronica”, iar coloana nr. 5 va avea următorul cuprins: „6.69”;

c) la poziția nr. 41, coloana nr. 3 va avea următorul cuprins: „cu îmbrăcăminte din pământ stabil”, situal în satul Cojoci, comuna Crucea, județul Suceava, în lungime de 250 m și o suprafață totală de 2009,7 mp, de la Vleju Ion până la Gramada Veronica”, iar coloana nr. 5 va avea următorul cuprins: „6.69”;

d) la poziția nr. 43, coloana nr. 3 va avea următorul cuprins: „cu îmbrăcăminte din pământ stabil”, situal în satul Cojoci, comuna Crucea, județul Suceava, în lungime de 250 m și o suprafață totală de 2009,7 mp, de la Vleju Ion până la Gramada Veronica”, iar coloana nr. 5 va avea următorul cuprins: „6.69”;

e) la poziția nr. 45, coloana nr. 3 va avea următorul cuprins: „cu îmbrăcăminte din pământ stabil”, situal în satul Cojoci, comuna Crucea, județul Suceava, în lungime de 250 m și o suprafață totală de 2009,7 mp, de la Vleju Ion până la Gramada Veronica”, iar coloana nr. 5 va avea următorul cuprins: „6.69”;

— la poziția nr. 49, coloana nr. 3 va avea următorul cuprins: „Imbrăcăminte din pământ stabilizat, situat în satul Crucea, comuna Crucea, județul Suceava, în lungime de 100 m și o suprafață totală de 355,17 mp, de la Panaite Constantin până la strada „Grigore”, iar coloana nr. 5 va avea următorul cuprins: „72”;

b) după poziția nr. 81 se introduc două noi poziții, pozițiile 82 și 83, potrivit anexei nr. 5;

7. La anexa nr. 34 „Inventarul bunurilor care aparțin domeniului public al comunei Dorna Candrenilor”, la secțiunea I — „Bunuri imobile”, după poziția nr. 114 se introduc patru noi poziții, pozițiile nr. 115—118, potrivit anexei nr. 6;

8. La anexa nr. 50 „Inventarul bunurilor care aparțin domeniului public al comunei Horodniceni”, secțiunea I — „Bunuri imobile” se modifică după cum urmează:

— la poziția nr. 24, coloana nr. 1 va avea următorul cuprins: „7,2”, coloana nr. 2 va avea următorul cuprins: „Drum DC 93 F”, coloana nr. 3 va avea următorul cuprins: „cu imbrăcăminte din beton asfaltic, situat în satul Horodniceni, comuna Horodniceni, județul Suceava, în lungime de 1.811 m, în suprafața de 10.978 mp, la intersecția cu DJ 209 A, Moara Horodniceni, până la limita terenului Bradățel, comuna Horodniceni, județul Suceava”, coloana nr. 4 va avea următorul cuprins: „2014”, coloana nr. 5 va avea următorul cuprins: „1.103”, iar coloana nr. 6 va avea următorul cuprins: „Hotărârea Consiliului Local nr. 27 din 16.06.2011”;

— la poziția nr. 95, coloana nr. 1 va avea următorul cuprins: „7,2”, coloana nr. 2 va avea următorul cuprins: „Drum DC 93 A”, coloana nr. 3 va avea următorul cuprins: „cu imbrăcăminte din beton asfaltic, situat în satul Mihaiești, comuna Horodniceni, județul Suceava, în lungime de 1.000 m, în suprafața de 7.188 mp, la intersecția cu DJ 209 A, Școala Mihaiești, până la Cimitir”, coloana nr. 4 va avea următorul cuprins: „2014”, coloana nr. 5 va avea următorul cuprins: „609”, iar coloana nr. 6 va avea următorul cuprins: „Hotărârea Consiliului Local nr. 27 din 16.06.2011”;

— la poziția nr. 98, coloana nr. 1 va avea următorul cuprins: „7,2”, coloana nr. 2 va avea următorul cuprins: „Drum DC 93 A”, coloana nr. 3 va avea următorul cuprins: „cu imbrăcăminte din beton asfaltic, situat în satul Mihaiești, comuna Horodniceni, județul Suceava, în lungime de 400 m, în suprafața de 2.760 mp, la intersecția cu DJ 209 A, Parohia Mihaiești, până la secția „Imas”, coloana nr. 4 va avea următorul cuprins: „4”, coloana nr. 5 va avea următorul cuprins: „243”, iar coloana nr. 6 va avea următorul cuprins: „Hotărârea Consiliului Local nr. 27 din 17.06.2011”;

— la poziția nr. 102, coloana nr. 1 va avea următorul cuprins: „7,2”, coloana nr. 2 va avea următorul cuprins: „Drum DC 93 A”, coloana nr. 3 va avea următorul cuprins: „cu imbrăcăminte din beton asfaltic, situat în satul Mihaiești, comuna Horodniceni, județul Suceava, în lungime de 1.850 m, în suprafața de 15.018 mp, la intersecția „Imas” până în cartier Prodana”, coloana nr. 4 va avea următorul cuprins: „2014”, coloana nr. 5 va avea următorul cuprins: „1.126”, iar coloana nr. 6 va avea următorul cuprins: „Hotărârea Consiliului Local nr. 27 din 17.06.2011”;

— la poziția nr. 126, coloana nr. 1 va avea următorul cuprins: „7,2”, coloana nr. 2 va avea următorul cuprins: „Drum DC 93 C”, coloana nr. 3 va avea următorul cuprins: „cu imbrăcăminte din beton asfaltic, situat în satul Bradățel, comuna Horodniceni, județul Suceava, în lungime de 400 m, în suprafața de 4.746 mp, la drum comuna Săpăro până la Maxim Dumitru”, coloana nr. 4 va avea următorul cuprins: „2014”, coloana nr. 5 va avea următorul cuprins: „304”, iar coloana nr. 6 va avea următorul cuprins: „Hotărârea Consiliului Local nr. 27 din 17.06.2011”;

— la poziția nr. 128, coloana nr. 1 va avea următorul cuprins: „1.372”, coloana nr. 2 va avea următorul cuprins: „Drum DC 93 C”, coloana nr. 3 va avea următorul cuprins: „cu imbrăcăminte din beton asfaltic, situat în satul Bradățel, comuna Horodniceni, județul Suceava, în lungime de 850 m, în suprafața de 9.882 mp, de la Maxim Dumitru până la Școala Primară nr. 2 Bradățel”, coloana nr. 4 va avea următorul cuprins: „2014”, coloana nr. 5 va avea următorul cuprins: „456”, iar coloana nr. 6 va avea următorul cuprins: „Hotărârea Consiliului Local nr. 27 din 17.06.2011”;

9. La anexa nr. 68 „Inventarul bunurilor care aparțin domeniului public al comunei Pârtești de Jos”, secțiunea I — „Bunuri imobile” se modifică și se completează după cum urmează:

a) se abrogă pozițiile nr. 17, 27, 30, 33 și 62;

b) la poziția nr. 28, coloana nr. 3 va avea următorul cuprins: „cu imbrăcăminte din balast, situat în satul Deleni, comuna Pârtești de Jos, județul Suceava, în lungime de 1.000 m și în suprafața de 5.000 mp, de la Lungu Vasile a lui Grigore până la Strugaru Ilie (Buhă)”, iar coloana nr. 5 va avea următorul cuprins: „61.82”;

c) după poziția nr. 150 se introduc patru noi poziții, pozițiile nr. 151—154, potrivit anexei nr. 7;

10. La anexa nr. 69 „Inventarul bunurilor care aparțin domeniului public al comunei Poiana Stămpel”, secțiunea I — „Bunuri imobile” se modifică și se completează după cum urmează:

a) la poziția nr. 20, coloana nr. 2 va avea următorul cuprins: „Drum Prăleni”, coloana nr. 3 va avea următorul cuprins: „cu imbrăcăminte din balast, situat în satul Prăleni, comuna Poiana Stămpel, județul Suceava, în lungime de 1.632 m și în suprafața de 9.841 mp, de la terminarea asfaltului până la Fondul forestier”, coloana nr. 5 va avea următorul cuprins: „0,12”, iar coloana nr. 6 va avea următorul cuprins: „nr. cadastral 30994 al OCPI Suceava”;

b) după poziția nr. 68 se introduce o nouă poziție, poziția nr. 69, potrivit anexei nr. 8;

11. La anexa nr. 72 „Inventarul bunurilor care aparțin domeniului public al comunei Putna”, la secțiunea I — „Bunuri imobile”, poziția nr. 179, coloana nr. 3 va avea următorul cuprins: „situat în satul Putna, comuna Putna, județul Suceava, clădire P+1 construită din cărămidă, suprafața totală de 640 mp”, coloana nr. 5 va avea următorul cuprins: „2.153,745”, iar coloana nr. 6 va avea următorul cuprins: „Hotărârea Consiliului Local nr. 47/2013”;

12. La anexa nr. 83 „Inventarul bunurilor care aparțin domeniului public al comunei Sucevița”, după secțiunea I — „Bunuri imobile” se introduce o nouă secțiune, secțiunea II — „Bunuri mobile”, având cuprinsul prevăzut în anexa nr. 9;

13. La anexa nr. 84 „Inventarul bunurilor care aparțin domeniului public al comunei Săru Dornei”, secțiunea I — „Bunuri imobile” se modifică și se completează după cum urmează:

a) la poziția nr. 30, coloana nr. 1 va avea următorul cuprins: „1.372”, coloana nr. 2 va avea următorul cuprins: „Drum comunal”, coloana nr. 3 va avea următorul cuprins: „cu imbrăcăminte din beton asfaltic, situat în satul Neagra Sărului, comuna Săru Dornei, județul Suceava, cu o lungime de 3.000 m și în suprafața de 27.911 mp, de la DJ 174 F până la Lostun Gavril — modernizată prin Programul PNDR — Măsură 322/D”, coloana nr. 4 va avea următorul cuprins: „2014”, coloana nr. 5 va avea următorul cuprins: „6.367,89”, iar coloana nr. 6 va avea următorul cuprins: „Hotărârea Consiliului Local Săru Dornei nr. 30 din 18.07.2011”;

la poziția nr. 31, coloana nr. 1 va avea următorul cuprins: „7.2. coloana nr. 2 va avea următorul cuprins: „Drum unal” coloana nr. 3 va avea următorul cuprins: „cu acaminte din beton asfaltic, situat în satul Neagra Sarului, una Saru Dornei, județul Suceava, cu o lungime de 3.000 m, suprafață de 21.804 mp, de la DJ 174 F până la Juncu stantin — modernizat prin Programul PNDR — Măsura 322 D” ana nr. 4 va avea următorul cuprins: „2014” coloana nr. 5 va avea următorul cuprins: „4.465,89”, iar coloana nr. 6 va avea următorul cuprins: „Hotărârea Consiliului Local Saru Dornei 10 din 18.07.2011”.

1) după poziția nr. 85 se introduce o nouă poziție, poziția nr. 86 potrivit anexei nr. 10.

14. La anexa nr. 105 „Inventarul bunurilor care aparțin domeniului public al comunei Burla”, după secțiunea I —

„Bunuri imobile” se introduce o nouă secțiune, secțiunea II — „Bunuri mobile” având cuprinsul prevăzut în anexa nr. 11.

15. La anexa nr. 108 „Inventarul bunurilor care aparțin domeniului public al comunei Coșna”, la secțiunea I — „Bunuri imobile”, poziția nr. 15, coloana nr. 3 va avea următorul cuprins: „cu îmbrăcăminte din pământ stabilizat, situat în satul Coșna, comuna Coșna, județul Suceava, în lungime de 348 m și cu o suprafață de 2.400 mp, de la Drumul comunal Poiana Vinului până la Todasca Ioan.” coloana nr. 5 va avea următorul cuprins: „56”, iar coloana nr. 6 va avea următorul cuprins: „Hotărârea Consiliului Local nr. 52/11.06.2014, nr. cadastral 30747 și nr. cadastral 30573 al OCPI Suceava”.

Art. II. — Anexele nr. 1—11 fac parte integrantă din prezenta hotărâre.

PRIM-MINISTRU  
VICTOR-VIOREL PONTA

Contrasemnează

Ministrul dezvoltării regionale și administrației publice,  
Sevil Shhaideh

București, 27 mai 2015  
Nr. 386

ANEXA Nr. 1

COMPLETĂRI  
la Inventarul bunurilor care aparțin domeniului public al comunei Arbore

SECȚIUNEA II  
Bunuri mobile

Codul de clasificare	Denumirea bunului	Elemente de identificare	Anul dobândirii sau, după caz, al dării în folosință	Valoarea de inventar — mii lei —	Situația juridică actuală/denumire act proprietate sau alte acte doveditoare
1	2	3	4	5	6
2.3.6.8	Buldoexcavator JCB	Tip — 3CXS14M4NM Serie șasiu — 2268947 Serie motor — SH320/40638U1919114	2014	411,93	Domeniul public al comunei Arbore potrivit Hotărârii Consiliului local nr. 77/2014

ANEXA Nr. 2

COMPLETĂRI  
la Inventarul bunurilor care aparțin domeniului public al comunei Bălcăuți

SECȚIUNEA II  
Bunuri mobile

Codul de clasificare	Denumirea bunului	Elemente de identificare	Anul dobândirii sau, după caz, al dării în folosință	Valoarea de inventar — mii lei —	Situația juridică actuală/denumire act proprietate sau alte acte doveditoare
1	2	3	4	5	6
2.3.6.8	Buldoexcavator Volvo BL61B	Motor cu capacitate 4,8 l Serie motor — SERNO 11682356 Serie șasiu — VCEBL61BP01204388 putere motor 86 cp, turbodiesel, transmisie cu convertizor de cuplu, 4 viteze de mers înainte/napoi, circuit hidraulic pentru picon cu cuple rapide pe furtunuri, cupă încărcător multifuncțională, capacitate 1,0 mc, cu dinți, cupă de excavare cu lățime de 625 mm, braț secundar fix, trusa de mentenanță zilnică	2014	1279	Domeniul public al comunei Bălcăuți, potrivit Hotărârii Consiliului local nr. 3/2015

ANEXA Nr. 3

**COMPLETĂRI**  
la Inventarul bunurilor care aparțin domeniului public al comunei Bilca

**SECȚIUNEA I**  
**Bunuri Imobile**

Codul de clasificare	Denumirea bunului	Elemente de identificare	Anul dobândirii sau, după caz, al dării în folosință	Valoarea de inventar — mii lei —	Situația juridică actuală/denumire act proprietate sau alte acte doveditoare
1	2	3	4	5	6
	Teren de sport	Situat în comuna Bilca, județul Suceava, în suprafață de 1.400 mp, cu următoarele vecinătăți: N — Cuciurean Vasile S — Grădiniță cu program normal E — teren domeniul privat al comunei Bilca V — teren domeniul privat al comunei Bilca	2014	288,436	Domeniul public al comunei Bilca, potrivit Hotărârii Consiliului local nr. 37/2014

ANEXA Nr. 4

**COMPLETĂRI**  
la Inventarul bunurilor care aparțin domeniului public al comunei Calafindești

**SECȚIUNEA I**  
**Bunuri Imobile**

Codul de clasificare	Denumirea bunului	Elemente de identificare	Anul dobândirii sau, după caz, al dării în folosință	Valoarea de inventar — mii lei —	Situația juridică actuală/denumire act proprietate sau alte acte doveditoare
1	2	3	4	5	6
2	Ateneu popular	Situat în satul Calafindești, comuna Calafindești, județul Suceava, demarat prin Programul P.N.D.R., măsura 322 regim de înălțime P+1E, în suprafață de 664 mp, cu fundații izolate din beton simplu, zidărie din cărămidă portantă cu stâlpi, planșeu peste parter (parțial) din beton armat monolit marca C20//25, parțial din fâșii prefabricate tip cheson (peste sala de spectacole), tâmplărie PVC, învelitoare tablă ondulată tip LINDAB, finisaje — tencuială decorativă	2013	1.212,971	Domeniul public al comunei Calafindești, potrivit Hotărârii Consiliului local nr. 55/2014
	Teren	Aferent Ateneu Popular, situat în satul Calafindești, comuna Calafindești, județul Suceava, în suprafață de 466 mp, cu următoarele vecinătăți: Nord — Primăria comunei Calafindești, Sud — Monument al eroilor, Est — Primăria comunei Calafindești, Vest — Drum județean DJ 209 D	2013	99,223	Domeniul public al comunei Calafindești, potrivit Hotărârii Consiliului local nr. 55/2014

0	1	2	3	4	5	6
198.	1.6.2	Cadru de desfășurare a manifestarilor culturale artistice compus din scenă acoperită și platformă	Situat în satul Calafindești, comuna Calafindești, județul Suceava, în suprafața de 114 mp, cu fundații continue și elevație din beton armat, structură din stâlpi și ferme metalice, închidenți la acoperiș și pereții din spate din plăci de policarbonat celular, platforma din fața scenei din beton simplu și borduri perimetral	2008	96.514	Domeniul public al comunei Calafindești, potrivit Hotărârii Consiliului local nr. 55/2014
99.		Teren	Aferent sediu primărie, situat în satul Calafindești, comuna Calafindești, județul Suceava, în suprafața de 2.701 mp, cu următoarele vecinătăți: Nord — sediu Poliție Calafindești, Sud — Ateneu Popular, Est — Izlaz comunal, Vest — Drum județean DJ 209 D	2003	567.210	Domeniul public al comunei Calafindești, potrivit Hotărârii Consiliului local nr. 55/2014
100.		Teren	Aferent Punct de colectare deșeurii Piața Calafindești, situat în satul Calafindești, comuna Calafindești, județul Suceava, în suprafața de 26 mp, cu următoarele vecinătăți: Nord — drum sătesc DS 841, Sud — Piață, Est — Teren aferent rezervor apă, Vest — Piață	2008	5.460	Domeniul public al comunei Calafindești, potrivit Hotărârii Consiliului local nr. 55/2014

ANEXA Nr. 5

**COMPLETĂRI**  
la Inventarul bunurilor care aparțin domeniului public al comunei Crucea

**SECȚIUNEA I**  
**Bunuri Imobile**

Nr. crt.	Codul de clasificare	Denumirea bunului	Elemente de identificare	Anul dobândirii sau, după caz, al dării în folosință	Valoarea de inventar (mil. lei)	Situația juridică actuală/denumire act proprietate sau alte acte doveditoare
0	1	2	3	4	5	6
2	1.3.7.3	Drum comunal	Cu îmbrăcăminte din beton de ciment, situat în satul Cojoci, comuna Crucea, județul Suceava, în lungime de 350 m, cu suprafața totală de 1.590,30 mp, de la DN 17 B până la Vleju Ion	2014	246,34	Domeniul public al comunei Crucea, potrivit Hotărârii Consiliului local nr. 5/2015
3	1.3.7.3	Drum comunal	Cu îmbrăcăminte din beton de ciment, situat în satul Crucea, comuna Crucea, județul Suceava, în lungime de 300 m, cu suprafața totală de 1.244,83 mp, de la Baia — Compania Națională a Uranului București — Sucursala Suceava până la Pârâie Constantin	2014	255,33	Domeniul public al comunei Crucea, potrivit Hotărârii Consiliului local nr. 5/2015

ANEXA Nr. 6

**COMPLETĂRI**  
la Inventarul bunurilor care aparțin domeniului public al comunei Dorna Candrenilor

**SECȚIUNEA I**  
**Bunuri imobile**

Nr. crt.	Codul de clasificare	Denumirea bunului	Elemente de identificare	Anul dobândirii sau, după caz, al dării în folosință	Valoarea de inventar — mii lei —	Situația juridică actuală/denumire act proprietate sau alte acte doveditoare
0	1	2	3	4	5	6
5	1.3.7.3	Drum	De acces la proprietăți forestiere, cu îmbrăcăminte din beton de ciment, situat în satul Dorna Candrenilor, comuna Dorna Candrenilor, județul Suceava, locul numit Secu, cu o lungime de 769 m și suprafață de 6.152 mp, de la km 0+000 până la km 0+769, poziții kilometrice de pe drumul comunal Secu	2014	781	Domeniul public al comunei Dorna Candrenilor, potrivit Hotărârii Consiliului local nr. 99/2014
16	3.7.3	Drum	De acces la proprietăți forestiere, cu îmbrăcăminte din beton de ciment, situat în satul Poiana Negrii, comuna Dorna Candrenilor, județul Suceava, cu o lungime de 2.251 m și suprafață de 15.873 mp, pleacă de la DJ 174 D partea stângă, tronson de la km 0+000 până la km 2+251	2014	2527	Domeniul public al comunei Dorna Candrenilor, potrivit Hotărârii Consiliului local nr. 99/2014
17	1.3.7.3	Drum	De acces la proprietăți forestiere, cu îmbrăcăminte din beton de ciment, situat în satul Poiana Negrii, comuna Dorna Candrenilor, județul Suceava, cu o lungime de 2.307 m și suprafață de 20.186 mp, pleacă de la DJ 174 D partea stângă, tronson de la km 0+000 până la km 2+307	2014	2343	Domeniul public al comunei Dorna Candrenilor, potrivit Hotărârii Consiliului local nr. 99/2014
18	1.3.7.3	Drum	De acces la proprietăți forestiere, cu îmbrăcăminte din beton de ciment, situat în satul Dealu Floreni, comuna Dorna Candrenilor, județul Suceava, cu o lungime de 273 m și suprafață de 2.816 mp, de la km 0+000 până la km 0+273, poziții kilometrice de pe drumul comunal	2014	277	Domeniul public al comunei Dorna Candrenilor, potrivit Hotărârii Consiliului local nr. 99/2014

ANEXA Nr. 7

**COMPLETĂRI**  
la Inventarul bunurilor care aparțin domeniului public al comunei Pârteștii de Jos

**SECȚIUNEA I**  
**Bunuri imobile**

Nr. crt.	Codul de clasificare	Denumirea bunului	Elemente de identificare	Anul dobândirii sau, după caz, al dării în folosință	Valoarea de inventar — mii lei —	Situația juridică actuală/denumire act proprietate sau alte acte doveditoare
0	1	2	3	4	5	6
51	1.3.7.2	Drum comunal DC 24 A	Cu îmbrăcăminte din beton asfaltic, situat în intravilanul și extravilanul satelor Vârful Dealului, Deleni și Pârteștii de Jos, comuna Pârteștii de Jos, județul Suceava, tronson I, cu o lungime de 5.270 m și suprafață de 46.681 mp, de la km 0+000 intersecție cu DN 2 E Vârful Dealului până la km 5+270 —	2014	5.249,80	Domeniul public al comunei Pârteștii de Jos, potrivit Hotărârii Consiliului local nr. 36/2014

Codul de clasificare	Denumirea bunului	Elemente de identificare	Anul dobândirii sau, după caz, al dării în folosință	Valoarea de inventar — mii lei —	Situația juridică actuală/denumire act proprietate sau alte acte doveditoare
1	2	3	4	5	6
1.3.7.1	Drum comunal DC 24 A	Cu îmbrăcăminte din balast, situat în intravilanul și extravilanul satului Pârteștii de Jos, comuna Pârteștii de Jos, județul Suceava, tronșon II, cu o lungime de 372 m și suprafață de 2.976 mp, de la km 5+270 — Lazăreanu Mircea a lui Jelița până la km 5+642 — Lungu Grigore	1956	4,83	Domeniul public al comunei Pârteștii de Jos, potrivit Hotărârii Consiliului local nr. 36/2014
1.3.7.2	Drum comunal DC 24 A	Cu îmbrăcăminte din beton asfaltic, situat în intravilanul satului Pârteștii de Jos, comuna Pârteștii de Jos, județul Suceava, tronșon III, cu o lungime de 1.057 m și suprafață de 9.682 mp, de la km 5+642 — Lungu Grigore până la km 6+699 intersecție cu DJ 178 A — sediu primărie	2011	992,78	Domeniul public al comunei Pârteștii de Jos, potrivit Hotărârii Consiliului local nr. 36/2014
1.3.7.2	Drum comunal DC 24 B	Cu îmbrăcăminte din beton asfaltic, situat în intravilanul satului Deleni, comuna Pârteștii de Jos, județul Suceava, cu o lungime de 1.350 m și suprafață de 9.678 mp, de la km 0+000 — intersecție cu DC 24 A — Școala generală Deleni până la km 1+350 intersecție cu DC 23	2014	1.344,83	Domeniul public al comunei Pârteștii de Jos, potrivit Hotărârii Consiliului local nr. 36/2014

ANEXA Nr. 8

## COMPLETĂRI

## la Inventarul bunurilor care aparțin domeniului public al comunei Poiana Stampei

Codul de clasificare	Denumirea bunului	Elemente de identificare	Anul dobândirii sau, după caz, al dării în folosință	Valoarea de inventar — mii lei —	Situația juridică actuală/denumire act proprietate sau alte acte doveditoare
1	2	3	4	5	6
1.3.7.3	Drum comunal Prăleni	Cu îmbrăcăminte din beton de ciment, situat în intravilanul satului Poiana Stampei, comuna Poiana Stampei, județul Suceava, în lungime de 89 m și o suprafață de 760 mp, de la km 0+361 până la km 0+450, în continuarea drumului cu îmbrăcăminte din beton de ciment, până la drumul cu îmbrăcăminte din balast, Prăleni	2014	715,93	Domeniul public al comunei Poiana Stampei, potrivit Hotărârii Consiliului local nr. 56/2014

ANEXA Nr. 9

**COMPLETĂRI**  
la Inventarul bunurilor care aparțin domeniului public al comunei Sucevița

**SECȚIUNEA a II-a**  
**Bunuri mobile**

Codul de clasificare	Denumirea bunului	Elemente de identificare	Anul dobândirii sau, după caz, al dării în folosință	Valoarea de inventar — mii lei —	Situația juridică actuală/denumire act proprietate sau alte acte doveditoare
1	2	3	4	5	6
2.3.6.8	Buldoexcavator JCB	Tip — 3CXS14M4NM Serie șasiu — 4WPC221672169 Serie motor — SH320/40638U2042914	2014	387	Domeniul public al comunei Sucevița, potrivit Hotărârii Consiliului local nr. 54/2014.

ANEXA Nr. 10

**COMPLETĂRI**  
la Inventarul bunurilor care aparțin domeniului public al comunei Șaru Dornei

**SECȚIUNEA I**  
**Bunuri imobile**

Codul de clasificare	Denumirea bunului	Elemente de identificare	Anul dobândirii sau, după caz, al dării în folosință	Valoarea de inventar — mii lei —	Situația juridică actuală/denumire act proprietate sau alte acte doveditoare
1	2	3	4	5	6
1.3.7.1	Drum comunal	Cu îmbrăcăminte din balast, situat în satul Neagra Șarului, comuna Șaru Dornei, județul Suceava, cu o lungime de 1.245 m și o suprafață de 9.048 mp, de la Juncu Constantin până la Drum comunal Pod Runc.	2014	352	Domeniul public al comunei Șaru Dornei, potrivit Hotărârii Consiliului Local nr. 54/2014.

ANEXA Nr. 11

**COMPLETĂRI**  
la Inventarul bunurilor care aparțin domeniului public al comunei Burla

**SECȚIUNEA a II-a**  
**Bunuri mobile**

Codul de clasificare	Denumirea bunului	Elemente de identificare	Anul dobândirii sau, după caz, al dării în folosință	Valoarea de inventar — mii lei —	Situația juridică actuală/denumire act proprietate sau alte acte doveditoare
1	2	3	4	5	6
2.3.6.8	Buldoexcavator Volvo BL 71 B	Tip — BACKHOE LOADER Serie șasiu — VCEBL71BK01418319 Serie motor — 11678736	2014	367,04	Domeniul public al comunei Burla, potrivit Hotărârii Consiliului local nr. 3/2015.

# ACTE ALE AUTORITĂȚII NAȚIONALE PENTRU ADMINISTRARE ȘI REGLEMENTARE ÎN COMUNICAȚII

AUTORITATEA NAȚIONALĂ PENTRU ADMINISTRARE ȘI REGLEMENTARE ÎN COMUNICAȚII

## DECIZIE

**Pentru modificarea și completarea Deciziei președintelui Autorității Naționale pentru Administrare și Reglementare în Comunicații nr. 541/2013 privind condițiile și procedura de desemnare a furnizorilor de serviciu universal în domeniul serviciilor poștale**

În temeiul prevederilor art. 6 alin. (2) lit. d), art. 10 alin. (2) pct. 25 și 26, art. 11 alin. (1) și (7) și art. 12 alin. (1) și (3) din Ordonanța de urgență a Guvernului nr. 22/2009 privind înființarea Autorității Naționale pentru Administrare și Reglementare în Comunicații, aprobată prin Legea nr. 113/2010, cu modificările și completările ulterioare, precum și ale art. 9 alin. (3) și (4), art. 22 și 23 din Ordonanța de urgență a Guvernului nr. 13/2013 privind serviciile poștale, aprobată cu modificări și completări prin Legea nr. 187/2013,

președintele Autorității Naționale pentru Administrare și Reglementare în Comunicații emite prezenta decizie:

**Art. I.** — Decizia președintelui Autorității Naționale pentru Administrare și Reglementare în Comunicații nr. 541/2013 privind condițiile și procedura de desemnare a furnizorilor de serviciu universal în domeniul serviciilor poștale, publicată în Monitorul Oficial al României, Partea I, nr. 554 din 2 septembrie 2013, cu modificările și completările ulterioare, se modifică și se completează după cum urmează:

**1. La articolul 14, alineatul (1) se modifică și va avea următorul cuprins:**

**Art. 14.** — (1) Dacă, în urma calculării de către furnizorul de serviciu universal a costului net al furnizării serviciilor din sfera serviciului universal, ANCOM constată că furnizarea serviciilor din sfera serviciului universal constituie o sarcină injustă pentru furnizorul de serviciu universal, ANCOM va decide, la cererea acestuia, compensarea costului net determinat de furnizarea serviciilor pentru care a fost desemnat, în limita sumei solicitate de către furnizorul de serviciu universal.

**2. La articolul 14, după alineatul (2) se introduce un nou alineat, alineatul (2<sup>1</sup>), cu următorul cuprins:**

(2<sup>1</sup>) Costul net aferent furnizării serviciilor poștale din sfera serviciului universal constituie o sarcină injustă dacă sunt îndeplinite în mod cumulativ următoarele condiții:

a) nivelul rentabilității capitalului mediu angajat înregistrat din furnizarea serviciilor din sfera serviciului universal ca urmare a îndeplinirii obligațiilor legale se află sub valoarea costului mediu determinat al capitalului stabilit de ANCOM;

b) valoarea costului net stabilit de ANCOM depășește pragul de rentabilitate de 3% din valoarea veniturilor înregistrate de furnizorul desemnat de serviciu universal din furnizarea serviciilor din sfera serviciului universal.

**3. La articolul 14, alineatul (6) se modifică și va avea următorul cuprins:**

(6) Cererea prevăzută la alin. (1) se transmite anual, până la data de 14 august a exercitiului financiar ulterior celui pentru care se solicită compensarea, împreună cu situația privind costurile, veniturile și capitalul angajat aferente furnizării serviciilor din sfera serviciului universal, în condițiile stabilite de ANCOM.

**4. La articolul 14, alineatul (7) se modifică și va avea următorul cuprins:**

(7) ANCOM decide cu privire la compensarea costului net și, dacă este cazul, cu privire la suma ce urmează a fi compensată pentru fiecare furnizor de serviciu universal, cu luarea în considerare, atunci când este necesar, a prevederilor alin. (8), precum și cu privire la modalitatea de compensare a costului net, inclusiv în ceea ce privește quantumul contribuțiilor și/sau quantumul taxei necesare pentru compensarea costului net, determinate conform prevederilor prezentei decizii, în termen de 160 de zile de la primirea unei cereri în condițiile prezentului articol.

**5. La articolul 14, după alineatul (8) se introduce un nou alineat, alineatul (9), cu următorul cuprins:**

(9) Suma maximă ce poate fi compensată va fi stabilită ca minimum dintre valoarea costului net ce ar putea fi compensat până la atingerea nivelului rezonabil al rentabilității capitalului angajat (CMPC) înregistrat din furnizarea serviciilor din sfera serviciului universal și valoarea costului net ce depășește 3% din veniturile aferente serviciilor din sfera serviciului universal, dar nu mai mult decât suma solicitată de furnizorul de serviciu universal prin cererea de compensare.

**Art. II.** — Prezenta decizie se publică în Monitorul Oficial al României, Partea I, și intra în vigoare la 3 zile de la data publicării.

Președintele Autorității Naționale pentru Administrare și Reglementare în Comunicații,  
**Marius Catalin Marinescu**

## R E P U B L I C Ă R I

## LEGEA Nr. 64/2008\*)

## Privind funcționarea în condiții de siguranță a instalațiilor sub presiune, instalațiilor de ridicat și a aparatelor consumatoare de combustibil

## CAPITOLUL I

## Dispoziții generale

Art. 1. — (1) Prezenta lege stabilește cadrul legal pentru funcționarea în condiții de siguranță a instalațiilor sub presiune, instalațiilor de ridicat și a aparatelor consumatoare de combustibil.

(2) Sunt exceptate de la prevederile prezentei legi instalațiile și echipamentele prevăzute în anexa nr. 1. Condițiile de funcționare în siguranță a acestor instalații și echipamente se stabilesc prin legi specifice.

Art. 2. — În scopul funcționării în condiții de siguranță a instalațiilor sub presiune și instalațiilor de ridicat clasice, aparatelor consumatoare de combustibil și componentele acestora, prevăzute în anexa nr. 2, precum și instalațiile sub presiune, instalațiile de ridicat, unele instalații din cadrul obiectivelor industriale precum și componentele acestora, prevăzute în anexa nr. 3, se supun regimului de autorizare și de verificare tehnică, în condițiile prevăzute în prezenta lege.

Art. 3. — (1) Introducerea pe piață, punerea în funcțiune și utilizarea instalațiilor și echipamentelor prevăzute la art. 2 sunt admise numai în condițiile stabilite de prezenta lege.

(2) În situația în care instalațiile și echipamentele prevăzute la art. 2 sunt reglementate prin directive europene, acestea se supun regimului de autorizare și verificare tehnică dacă prin aceste directive nu se aduce atingere directivelor europene aplicabile, transpuse prin reglementări tehnice.

Art. 4. — (1) Inspectoratul de Stat pentru Controlul Cazanelor, Recipientelor sub Presiune și Instalațiilor de Ridicat, denumit în continuare ISCIR, este organul de specialitate al administrației centrale, cu personalitate juridică, responsabil în numele statului în asigurarea măsurilor de funcționare în condiții de siguranță a instalațiilor și echipamentelor prevăzute în anexele nr. 2 și 3, denumite în continuare *instalații/echipamente*.

(2) ISCIR exercită următoarele funcții:  
a) de autoritate în domeniul instalațiilor/echipamentelor, care implică controlul respectării prevederilor referitoare la condițiile de introducere pe piață și punere în funcțiune a instalațiilor/echipamentelor, precum și urmărirea și controlul funcționării de autoritate și verificarea tehnică a instalațiilor/echipamentelor;

b) de reglementare prin care se asigură elaborarea actelor normative cu caracter normativ pentru domeniul său de activitate.

(3) ISCIR funcționează în subordinea Ministerului Economiei, Comerțului și Turismului și este finanțată integral din venituri proprii, potrivit legii.

(4) ISCIR este condusă de un inspector de stat șef, numit în funcție prin ordin al ministrului economiei, comerțului și turismului, iar structura de organizare și funcționare a ISCIR se stabilește prin hotărâre a Guvernului\*\*).

Art. 5. — În sensul prezentei legi, termenii și expresiile de mai jos au următoarele semnificații:

a) *accident* — evenimentul fortuit, care întrerupe funcționarea normală a unei/unui instalații/echipament,

provocând avarii și/sau afectând viața sau sănătatea oamenilor ori mediul;

b) *autorizare* — activitatea de evaluare și atestare, efectuată de către ISCIR, a competenței și capacității unei persoane fizice sau juridice de a desfășura una dintre activitățile prevăzute la art. 8 alin. (1);

c) *aviz obligatoriu de instalare* — acordul emis de ISCIR pentru deținătorii/utilizatorii de instalații/echipamente, după caz, stabilit prin hotărâre a Guvernului conform prevederilor art. 4 alin. (4), ca urmare a verificării condițiilor de montare/instalare conform prescripțiilor tehnice, pe baza cărora pot începe lucrările de montare/instalare;

d) *autorizare a funcționării* — acordul emis de ISCIR pentru deținătorii/utilizatorii de instalații/echipamente, după caz, stabilit prin hotărâre a Guvernului conform prevederilor art. 4 alin. (4), în scopul atestării faptului că o instalație/un echipament îndeplinește toate condițiile și cerințele pentru a fi pusă/pus în funcțiune în condiții de siguranță;

e) *construire* — activitatea de îmbinare a componentelor unei/unui instalații/echipament, realizată conform documentației tehnice aferente acesteia;

f) *deținător* — persoana fizică sau juridică ce deține cu orice titlu o instalație/un echipament în exploatare;

g) *documentație tehnică* — totalitatea documentelor și instrucțiunilor elaborate conform prevederilor prescripțiilor tehnice, de către producător pentru construirea, montarea, instalarea, punerea în funcțiune, realizarea revizilor, reparațiilor și/sau pentru întreținerea instalațiilor/echipamentelor sau, respectiv, totalitatea documentelor întocmite de către persoanele fizice ori juridice autorizate pentru efectuarea acestor activități în vederea realizării sarcinilor specifice ce le revin; documentația tehnică include, după caz, descrierea generală a instalației/echipamentului, proiectele de execuție, procesul de fabricație, schemele și circuitele pentru componentele instalațiilor/echipamentelor, descrieri și explicații necesare pentru înțelegerea acestor desene și scheme, rezultatele calculului de proiectare, rapoartele încercărilor și examinărilor și altele asemenea;

h) *expertiză tehnică* — investigația/examinarea cu caracter tehnic a unei/unui instalații/echipament;

i) *instalare* — activitatea de fixare/amplasare a unei/unui instalații/echipament la locul utilizării și/sau de conectare a acesteia/acestui la alte instalații sau echipamente, în vederea asigurării condițiilor de funcționare;

j) *introducere pe piață* — acțiunea de a face disponibil/disponibil pentru prima dată, contra cost sau gratuit, o instalație/un echipament în vederea distribuției și/sau utilizării;

k) *întreținere* — totalitatea operațiunilor prin care se asigură menținerea instalației/echipamentului în parametrii de funcționare în condiții de siguranță;

l) *montare* — activitatea de îmbinare a componentelor unei/unui instalații/echipament, conform documentației tehnice, în vederea funcționării acesteia/acestui;

m) *omologare* — totalitatea activităților desfășurate de către o comisie, în legătură cu un anumit tip de instalație/echipament,

\*) Republicată în temeiul art. 248 din Legea nr. 187/2012 pentru punerea în aplicare a Legii nr. 286/2009 privind Codul penal, publicată în Monitorul Oficial al României, Partea I, nr. 757 din 12 noiembrie 2012, cu modificările ulterioare, dându-se textelor o nouă numerotare.

\*\* Legea nr. 64/2008 a fost republicată în Monitorul Oficial al României, Partea I, nr. 485 din 8 iulie 2011.

\*) A se vedea Hotărârea Guvernului nr. 1.340/2001 privind organizarea și funcționarea Inspectoratului de Stat pentru Controlul Cazanelor, Recipientelor sub Presiune și Instalațiilor de Ridicat, publicată în Monitorul Oficial al României, Partea I, nr. 37 din 21 ianuarie 2002, cu modificările și completările ulterioare.



supravegherea tehnică și, după caz, verificările tehnice în vederea autorizării funcționării și verificările tehnice în utilizare, cum și reviziile, reparațiile, lucrările de întreținere, rațiunile de sudare și deservire a instalațiilor/echipamentelor realizează de către persoane fizice sau juridice autorizate în condițiile stabilite de prescripțiile tehnice și prezenta lege.

(2) Producătorii care prestează activități de construire, montare, instalare, punere în funcțiune, revizie, reparații și lucrări de întreținere pentru instalațiile/echipamentele realizate de către ei fac excepție de la cerința de autorizare prevăzută la alin. (1).

(3) Activitățile persoanelor autorizate, prevăzute la alin. (1), se realizează în limita competențelor și responsabilităților stabilite prin documentul de autorizare.

Art. 9. — (1) Verificarile tehnice în vederea autorizării funcționării și verificările tehnice în utilizare pentru instalațiile și echipamentele prevăzute în anexa nr. 3 se efectuează de către ISCIR.

(2) Verificarile tehnice în vederea autorizării funcționării și verificările tehnice în utilizare pentru instalațiile și echipamentele prevăzute în anexa nr. 2 se realizează de către persoane fizice sau juridice autorizate în acest scop.

(3) Responsabilitățile privind realizarea verificărilor tehnice în vederea autorizării funcționării și a verificărilor tehnice în utilizare, precum și corectitudinea rezultatelor aferente obținute de ISCIR sau persoanelor autorizate prevăzute la alin. (2), se stabilesc în anexa nr. 3.

## CAPITOLUL II

### Obligațiile și responsabilitățile producătorilor

Art. 10. — Producătorii, cu excepția celor care realizează instalații/echipamente conform reglementărilor tehnice ce spun directive europene care au prevederi specifice, înainte de introducerea pe piață și/sau punerea în funcțiune a acestora, îndeplinesc următoarele obligații și responsabilități:

a) să se asigure că instalația/echipamentul se realizează cu respectarea cerințelor de funcționare în condiții de siguranță, prevăzute în prescripțiile tehnice aplicabile;

b) să întocmească documentația tehnică prevăzută de prescripțiile tehnice și să stabilească prin această, inclusiv încercările și încercările ce trebuie efectuate pe parcursul strunirii, montării și instalării, în scopul verificării parametrilor de funcționare în condiții de siguranță a instalației/echipamentului;

c) să elaboreze instrucțiuni tehnice pentru montarea, utilizarea în condiții normale, întreținerea, realizarea reviziilor și repararea instalației/echipamentului, documente cuprinzând măsurile ce trebuie luate în caz de avarii, întreruperi, dereglări ale instalației/echipamentului sau ale proceselor, cum și instrucțiuni pentru pregătirea personalului de servire a acesteia/acestuia; atunci când prescripțiile tehnice cer să se respecte această cerință;

d) să realizeze sau, după caz, să asigure realizarea strunirii și/sau a montării instalației/echipamentului cu respectarea prevederilor art. 8 și ale prescripțiilor tehnice;

e) să solicite și să obțină omologarea instalației/echipamentului, să asigure și să folosească la construirea și la montarea instalațiilor/echipamentelor, atunci când prescripțiile tehnice prevăd tehnologii de sudare stabilite prin proceduri de sudare aprobate de către ISCIR, sudorii autorizați ISCIR, precum și personal autorizat ISCIR, care execută examinări prin mijloace sau metode nedistructive;

f) să pună la dispoziția utilizatorilor documente și instrucțiunile cu documentația tehnică stabilite în conformitate cu prescripțiile tehnice aplicabile, precum și instrucțiunile tehnice prevăzute la lit. c);

Art. 11. — Producătorii care realizează instalații/echipamente în categoria celor prevăzute la art. 3 alin. (2) au obligațiile și responsabilitățile prevăzute în reglementările tehnice ce spun directivele europene care stabilesc condițiile de introducere pe piață și/sau punere în funcțiune pentru instalațiile/echipamentele respective.

## CAPITOLUL III

### Obligațiile și responsabilitățile persoanelor fizice sau juridice autorizate

Art. 12. — Persoanele fizice sau juridice autorizate conform prevederilor prezentei legi au următoarele obligații și responsabilități, după caz:

a) să presteze activitățile pentru care au fost autorizate, în limita competențelor și în condițiile pentru care sunt autorizate;

b) să folosească în lucrările aferente activităților pentru care au fost autorizate, potrivit prevederilor prescripțiilor tehnice, tehnologiilor de sudare stabilite prin proceduri de sudare aprobate de ISCIR, sudorii autorizați ISCIR, precum și personal autorizat ISCIR, care execută examinări prin mijloace sau metode nedistructive;

c) să întocmească documentația prevăzută de prescripțiile tehnice și să o pună la dispoziția detinatorului/utilizatorului odată cu predarea/recepția instalației/echipamentului;

d) să informeze producătorul sau detinatorul/utilizatorul despre neconformitățile constatate;

e) să asigure realizarea activităților pentru care au fost autorizate, conform prescripțiilor și documentației tehnice;

f) să monteze și/sau să instaleze instalații/echipamente numai dacă este emis și se respecta avizul obligatoriu de instalare;

g) să informeze de îndată ISCIR despre situațiile în care instalațiile nu mai respectă condițiile de autorizare, precum și despre existența unui pericol iminent la acestea;

Art. 13. — (1) Prevederile art. 12 lit. b) — g) se aplică și producătorilor prevăzuți la art. 8 alin. (2).

(2) Prevederile art. 12 lit. b) nu se aplică procedurilor de sudare, sudorilor și personalului care execută examinări prin mijloace sau metode nedistructive care au aprobări valabile emise în conformitate cu prevederile reglementărilor tehnice ce transpun directive europene aplicabile instalațiilor/echipamentelor, în situația în care cerințele ce au stat la baza emiterii acestor aprobări sunt echivalente cu cele stabilite în prescripțiile tehnice.

## CAPITOLUL IV

### Obligațiile și responsabilitățile detinatorilor/utilizatorilor de instalații/echipamente

Art. 14. — Persoana fizică sau juridică ce deține/utilizează o instalație/echipament are următoarele obligații și responsabilități conform prescripțiilor tehnice:

a) să solicite și să obțină avizul obligatoriu de instalare, după caz;

b) să solicite și să obțină autorizarea funcționării;

c) să ia măsurile necesare și să se asigure că instalația/echipamentul este utilizată/utilizat în condiții de siguranță, prin efectuarea reviziilor, reparațiilor, întreținerii de către persoane autorizate, conform documentațiilor și prescripțiilor tehnice;

d) să asigure existența, la fiecare loc de muncă, a instrucțiilor tehnice specifice pentru utilizarea în condiții normale a instalației/echipamentului și a documentelor cuprinzând măsurile ce trebuie luate în caz de avarii, întreruperi și dereglări ale instalației/echipamentului sau ale proceselor în care aceasta/acesta este înglobată/inglobat;

e) să folosească pentru utilizarea instalației/echipamentului numai personal de deservire autorizat;

f) să asigure supravegherea și verificarea tehnică în utilizare a instalațiilor/echipamentelor.

Art. 15. — (1) Persoana fizică sau juridică ce deține/utilizează instalațiile/echipamentele prevăzute în anexa nr. 2 pct. 1 — 4 și 9 și în anexa nr. 3 pct. 1 — 3 și 8 are obligația să le înregistreze la ISCIR, să țină evidența centralizată a acestora și să comunice la ISCIR orice modificare intervenită în situația tehnică sau juridică a acestora, în conformitate cu prevederile prescripțiilor tehnice.

(2) Persoana fizică sau juridică ce deține/utilizează instalațiile/echipamentele prevăzute la alin. (1) are obligația să

ure un operator autorizat, responsabil cu supravegherea  
ica a instalațiilor/echipamentelor, denumit RSVTI, conform  
cripturilor tehnice.

## CAPITOLUL V

### Accidente, forță majoră sau pericol iminent

rt. 16. — Persoana fizică sau juridică ce deține/utilizează  
ltațiile/echipamentele prevăzute la art. 15 alin. (1) are  
ltația, în cazul producerii oricărui accident la acestea, de a  
din funcționare instalațiile/echipamentele și de a anunța de  
tă ISCIR despre producerea evenimentului.

rt. 17. — (1) În cazurile justificate, de forță majoră sau de  
ol iminent, accesul reprezentanților ISCIR se poate efectua  
erent de zi/ora și necondiționat de participarea unui delegat  
arta deținătorului/utilizatorului.

2) În cazurile prevăzute la alin. (1) reprezentanții ISCIR pot  
une oprirea din funcțiune sau împiedicarea punerii în  
țiune a instalației/echipamentului prin aplicarea de sigilii  
n caz.

rt. 18. — În cazurile prevăzute la art. 17 alin. (1) în care  
ntanții ISCIR sunt împiedicați să patrundă în locurile  
nt amplasate deținute, instalațiile/echipamentele, aceștia  
solicita sprijinul ofițerilor și agenților din cadrul Ministerului  
erilor Interne care acționează în conformitate cu  
edemle legale incidente.

rt. 19. — (1) În aplicarea prevederilor prezentei legi, ISCIR,  
reprezentanții săi, are dreptul:

1) să solicite informații și documente de la persoanele fizice  
juridice ce construiesc, montează, instalează, pun în  
țiune, repara, întrețin, asigură realizarea reviziilor, dețin,  
ează și/sau comercializează instalații/echipamente;

2) de acces, cu scopul efectuării controalelor prevăzute la  
4 alin. (2), la sediul și/sau în locul în care își desfășoară  
itate persoanele fizice sau juridice ce construiesc,  
tează, instalează, pun în funcțiune, repara, asigură  
zarea reviziilor, întrețin, comercializează, dețin și/sau  
ează instalații/echipamente, precum și în locurile în care  
utilizate instalații/echipamente, indiferent de forma de  
iere a acestora;

3) Persoanele ce dețin/utilizează instalații/echipamente,  
um și cele care desfășoară activitățile prevăzute la art. 8  
(1) au obligația să permită accesul și să pună la dispoziția  
ntanților ISCIR informațiile și documentele referitoare la  
ltații/echipamente, pe care aceștia le solicită.

rt. 20. — În situația în care pentru anchetarea cauzelor  
uc într-un accident trebuie să participe și reprezentanții ai  
autorității, aceștia au obligația să nu modifice starea de fapt  
ltației/echipamentului avariat/avarat și să conserve locul  
la sosirea reprezentanților ISCIR, când este cazul.

## CAPITOLUL VI

### Infracțiuni și contravenții

rt. 21. — Menținerea sau repunerea în funcționare a  
ltațiilor ori echipamentelor după ce a fost oprită sau interzisă  
ionarea acestora, prin proces-verbal încheiat de către  
ectorii de specialitate din cadrul ISCIR, constituie infracțiune  
e pedepsește cu închisoare de la 3 luni la 2 ani ori cu  
nda.

rt. 22. — (1) Efectuarea fără autorizație a activităților  
oare la instalarea, construcția sau montajul instalațiilor ori  
pamentelor constituie infracțiune și se pedepsește cu  
isoare de la 3 luni la 2 ani sau cu amendă.

2) Efectuarea fără autorizație a activităților privitoare la  
earea în funcțiune, exploatarea sau modificarea instalațiilor  
chipmentelor constituie infracțiune și se pedepsește cu  
isoare de la 2 ani la 7 ani și interzicerea unor drepturi.

3) Tentativa se pedepsește.

rt. 23. — (1) Scoaterea neautorizată din funcțiune, în  
totalitate sau în parte, a dispozitivelor de siguranță și control  
instalate în condițiile legii la instalații/echipamente, fără a avea  
motive ce decurg din cerințele de securitate nucleară sau de  
radio protecție, dacă fapta nu constituie o infracțiune mai gravă,  
se pedepsește cu închisoare de la 6 luni la 3 ani sau cu amendă.

(2) Dacă fapta prevăzută la alin. (1) este săvârșită din culpa,  
se pedepsește cu închisoare de la 3 luni la un an sau cu  
amendă.

(3) Efectuarea verificărilor tehnice la instalațiile/echipamentele  
prevăzute la anexa nr. 3, pct. 1—9, în vederea autorizării de  
funcționare, de către persoane care nu sunt angajate în cadrul  
ISCIR, se pedepsește cu amendă.

rt. 24. — (1) Următoarele fapte constituie contravenții și se  
sanctionează după cum urmează:

a) nerespectarea prevederilor art. 6 lit. c) și e), art. 10 lit. a),  
b) și e), art. 12 lit. c), d) e) și g), art. 14 lit. c) și e), art. 16 și ale  
art. 19 alin. (2), cu amendă de la 2.000 lei la 15.000 lei;

b) nerespectarea prevederilor art. 6 lit. b) și f), art. 10 lit. c),  
d), f) și g), art. 12 lit. a), b), și f) și ale art. 14 lit. a), b), d) și f), cu  
amendă de la 15.000 lei la 25.000 lei;

c) nerespectarea prevederilor art. 6 lit. a) și d) și ale art. 11,  
cu amendă de la 25.000 lei la 35.000 lei;

d) nerespectarea prevederilor art. 15, cu amendă de la  
30.000 lei la 40.000 lei.

(2) Constituie sancțiune contravențională complementară  
suspendarea pe o perioadă de până la 6 luni sau retragerea,  
după caz, a avizului autorizației eliberate de ISCIR.

(3) Inspectorul de specialitate ISCIR poate fixa prin proces-  
verbal și un termen-limită pentru remedierea aspectelor sesizate  
în urma controlului.

rt. 25. — (1) Constatarea contravențiilor și aplicarea  
sancțiunilor se fac de către inspectorii de specialitate din cadrul  
ISCIR.

(2) Contravenientul poate achita pe loc sau în termen de cel  
mult 48 de ore de la data încheierii procesului-verbal de  
constatare a contravenției jumătate din minimum amenzii  
aplicabile, inspectorii de specialitate din cadrul ISCIR fac  
mențiune despre această posibilitate în procesul-verbal de  
constatare a contravenției.

(3) Împotriva procesului-verbal de constatare a contravenției  
se poate face contestație în termen de 15 zile de la data  
înmanării sau comunicării procesului-verbal de constatare a  
contravenției.

(4) Contestația se adresează inspectorului-șef al Inspectoriei  
teritoriale de care aparține inspectorul constatator.

rt. 26. — Dispozițiile art. 24 și 25 referitoare la contravenții  
se completează cu prevederile Ordonanței Guvernului  
nr. 2/2001 privind regimul juridic al contravențiilor, aprobată cu  
modificări și completări prin Legea nr. 480/2002, cu modificările  
și completările ulterioare.

## CAPITOLUL VII

### Dispoziții finale

rt. 27. — (1) Anexele nr. 1—3 fac parte integrantă din  
prezenta lege.

(2) Anexele se modifică și/sau se completează prin holarare  
a Guvernului.

rt. 28. — Prezenta lege intră în vigoare la 90 de zile de la  
data publicării în Monitorul Oficial al României, Partea I.

rt. 29. — Pe data intrării în vigoare a prezentei legi, Decretul  
Consiliului de Stat nr. 587/1973 privind funcționarea în condiții  
de siguranță a instalațiilor sub presiune, instalațiilor de ridicat și  
a aparatelor consumatoare de combustibil, publicat în Buletinul  
Oficial nr. 168 din 27 octombrie 1973, cu modificările și  
completările ulterioare, precum și orice alte dispoziții contrare  
prezentei legi se abrogă.

ANEXAN 1

**Instalații și echipamente exceptate de la prevederile prezentei legi**

1. Recipientele pentru aer aferente instalațiilor și echipamentelor de frânare, basculare și semnalizare, montate pe autoventilatoare
2. Instalațiile și echipamentele sub presiune, instalațiile și echipamentele de ridicat montate pe nave
3. Conductele de gaze naturale de alimentare din amonte, conductele aparținând Sistemului Național de transport al gazelor naturale, precum și cele aparținând sistemelor de distribuție și instalațiilor de utilizare a gazelor naturale

ANEXAN 2

**Instalații sub presiune și instalații de ridicat clasice, aparate consumatoare de combustibil și componente ale acestora**

1. Cazane pentru abur, pentru apă caldă sau fierbinte
2. Echipamente sub presiune mai mare de 0,5 bari
3. Recipiente simple sub presiune mai mare de 0,5 bari
4. Macarale, ascensoare, elevatoare, instalații de transport pe cablu, instalații de ridicat pe plan înclinat, poduri rulante și alte mecanisme de ridicat
5. Aparate de încălzit alimentate cu combustibil solid, lichid sau gazos
6. Arzătoare cu combustibil lichid sau gazos
7. Accesorii de securitate pentru instalațiile, echipamentele și aparatele prevăzute la pct. 1 și 3—6
8. Aparatură și instalații de automatizare aferente instalațiilor și echipamentelor prevăzute la pct. 1—7
9. Instalații și echipamente destinate, montate și utilizate în cadrul parcurilor de distracție

ANEXAN 3

**Instalații sub presiune, instalații de ridicat și unele instalații din cadrul obiectivelor nucleare, precum și componente ale acestora**

1. Generatoare și cazane de abur, de apă caldă sau fierbinte, inclusiv corpul reactorului
2. Echipamente sub presiune mai mare de 0,5 bari și recipiente simple sub presiune mai mare de 0,5 bari
3. Pompe
4. Conducte pentru lichide, vapori și gaze tehnice uscate sau umede
5. Suporturi ale elementelor sub presiune
6. Instalații de ridicat
7. Sisteme tehnologice
8. Macarale, ascensoare, elevatoare, poduri rulante și alte mecanisme de ridicat
9. Accesorii de securitate pentru instalațiile și echipamentele prevăzute la pct. 1, 2, 4 și 8

NOTA

Materialele folosite la construirea, montarea, utilizarea, repararea și verificarea instalațiilor și aparatelor se supun procedurii de verificare tehnică și sunt:

- a) produse din metale feroase, neferoase și materiale metalice — table, levi, tuburi, profiluri, forjate, turnate, fabricate pentru organe de asamblare
- b) materiale pentru sudură — electrozi, sârme, fluxuri, materiale pentru brazare

NOTA

Reproducem mai jos prevederile art. II din Ordonanța de urgență a Guvernului nr. 22/2010 pentru modificarea și completarea Legii nr. 64/2008 privind funcționarea în condiții de siguranță a

instalațiilor sub presiune, instalațiilor de ridicat și a aparatelor consumatoare de combustibil aprobată cu modificări și completări prin Legea nr. 93/2011, cu modificările ulterioare, care nu sunt încorporate în forma republicată a Legii nr. 64/2008 și care se aplică, în continuare, ca dispoziții proprii ale actului modificator.

Art. II — (1) Până la autorizarea persoanelor fizice și juridice prevăzute la art. 9 alin. (2) din Legea nr. 64/2008, cu modificările și completările ulterioare, verificările tehnice în vederea autorizării funcționării și verificările tehnice în utilizare la instalațiile și echipamentele prevăzute în anexa nr. 2 la această lege se efectuează de către Compania Națională pentru Controlul Cazanelor, Instalațiilor de Ridicat și Recipientelor sub Presiune — S.A., denumită în continuare CNCIR, societate comercială pe acțiuni, de interes strategic național, cu acționar unic statul român, care funcționează sub autoritatea Ministerului Economiei, Comerțului și Mediului de Afaceri\*), înființată ca urmare a reorganizării prin divizare a Inspectoratului de Stat pentru Controlul Cazanelor, Recipientelor sub Presiune și Instalațiilor de Ridicat, denumită în continuare ISCIR.

(11) CNCIR nu își poate schimba structura acționarială până la împlinirea termenului prevăzut la alin. (4).

(12) Tarifele percepute pentru activitățile cu caracter specific prestate de CNCIR se propun de către Ministerul Economiei, Comerțului și Mediului de Afaceri\*), se avizează de către Ministerul Finanțelor Publice și se aprobă prin hotărâre a Guvernului.

\*) A se vedea art. 18 alin. (1) lit. b) din Ordonanța de urgență a Guvernului nr. 86/2014 privind stabilirea unor măsuri de reorganizare la nivelul administrațiilor centrale și pentru modificarea și completarea unor acte normative care prevede că în cuprinsul actelor normative în vigoare denumirea „Ministerul Economiei, Comerțului și Mediului de Afaceri” se înlocuiește cu denumirea „Ministerul Economiei, Comerțului și Turismului” în cazul prevederilor care reglementează activitatea în domeniile economie și comerț. Anterior, art. 32 alin. (1) lit. f) din Ordonanța de urgență a Guvernului nr. 96/2012 privind stabilirea unor măsuri de reorganizare în cadrul administrațiilor centrale și pentru modificarea unor acte normative, aprobată cu modificări și completări prin Legea nr. 71/2013, cu modificările și completările ulterioare, văzută ca în cuprinsul actelor normative în vigoare denumirea „Ministerul Economiei, Comerțului și Mediului de Afaceri” să fie înlocuită cu denumirea „Ministerul Economiei”.

2) în termen de 60 de zile de la data intrării în vigoare a prezentei ordonanțe, Guvernul va aproba prin hotărâre) organizarea, organizarea și funcționarea CNCIR, precum și modificarea și completarea Hotărârii Guvernului nr. 1.340/2001 privind organizarea și funcționarea Inspectiei de Stat pentru Controlul Cazanelor, Recipientelor sub Presiune și Instalațiilor de Ridicat, cu modificările și completările ulterioare;

3) Până la data înființării CNCIR, verificările tehnice în vederea autorizării funcționării și verificările tehnice în utilizare prevăzute la art. 9 alin. (2) din Legea nr. 64/2008, cu modificările și completările ulterioare, se realizează de către ISCIR;

4) Prescripția tehnică pentru stabilirea condițiilor și cerințelor tehnice de autorizare a persoanelor fizice și a persoanelor

juridice ce efectuează verificări tehnice în vederea autorizării funcționării și verificările tehnice în utilizare la instalațiile și echipamentele prevăzute în anexa nr. 2 la Legea nr. 64/2008, cu modificările și completările ulterioare, se aprobă prin ordin al ministrului economiei, comerțului și mediului de afaceri<sup>\*)</sup> în termen<sup>\*\*\*</sup>) de 3 ani de la data intrării în vigoare a legii<sup>\*\*\*</sup>) de aprobare a prezentei ordonanțe.

(5) În termen de 60 de zile de la data publicării ordinului prevăzut la alin. (4), CNCIR trebuie să îndeplinească condițiile și cerințele tehnice prevăzute în prescripția tehnică și să obțină autorizarea conform prevederilor prezentei ordonanțe."

\*) A se vedea Hotărârea Guvernului nr. 1.139/2010 privind înființarea, organizarea și funcționarea Companiei Naționale pentru Controlul Cazanelor, Instalațiilor de Ridicat și Recipientelor sub Presiune — S.A., precum și modificarea și completarea Hotărârii Guvernului nr. 1.340/2001 privind organizarea și funcționarea Inspectiei de Stat pentru Controlul Cazanelor, Recipientelor sub Presiune și Instalațiilor de Ridicat, publicată în Monitorul Oficial al României, Partea I, nr. 9 din 22 noiembrie 2010.

\*\*) A se vedea nota de la alin. (1).

\*\*\*) Termenul prevăzut a fost prorogată până la data de 1 ianuarie 2016 prin Ordonanța de urgență a Guvernului nr. 33/2014 privind prorogarea termenului prevăzut la art. 11 alin. (4) din Ordonanța Guvernului nr. 22/2010 pentru modificarea și completarea Legii nr. 64/2008 privind funcționarea în condiții de siguranță a instalațiilor sub presiune, instalațiilor de ridicat și a aparatelor consumatoare de combustibil, publicată în Monitorul Oficial al României, Partea I, nr. 423 din 6 iunie 2014, cu modificări prin Legea nr. 2/2015, publicată în Monitorul Oficial al României, Partea I, nr. 18 din 9 ianuarie 2015.

\*\*\*\*) Legea nr. 93/2011 privind aprobarea Ordonanței Guvernului nr. 22/2010 pentru modificarea și completarea Legii nr. 64/2008 privind funcționarea în condiții de siguranță a instalațiilor sub presiune, instalațiilor de ridicat și a aparatelor consumatoare de combustibil a fost publicată în Monitorul Oficial al României, Partea I, nr. 404 din 9 iunie 2011.

EDITOR: GUVERNUL ROMÂNIEI

Monitorul Oficial R.A., Str. Parcului nr. 65, Sectorul 1, București, C.I.F. RO427282,  
IBAN: RO55RNCB0082006711100001 Banca Comercială Română — S.A. — Sucursala „Unirea” București  
și IBAN: RO12TREZ7005069XXX000531 Direcția de Trezorerie și Contabilitate Publică a Municipiului București  
(alocat numai persoanelor juridice bugetare)

Tel.: 021.318.51.29/150, fax 021.318.51.15, e-mail: marketing@ramo.ro, internet: www.monitoruloficial.ro

Adresa pentru publicitate: Centrul pentru relații cu publicul, București, șos. Panduri nr. 1,  
bloc P33, parter, sectorul 5, tel. 021.401.00.70, fax 021.401.00.71 și 021.401.00.72

Tiparul: „Monitorul Oficial” R.A.



5 948 368 830905



# MONITORUL OFICIAL

## AL

# ROMÂNIEI

187 (XXXI) — Nr. 604

PARTEA I  
LEGI, DECRETE, HOTĂRĂRI ȘI ALTE ACTE

Marti, 23 iulie 2019

### SUMAR

<u>Nr.</u>		<u>Pagina</u>
<b>LEGI ȘI DECRETE</b>		
121.	— Lege privind evaluarea și gestionarea zgomotului ambiant .....	2-82
550.	— Decret pentru promulgarea Legii privind evaluarea și gestionarea zgomotului ambiant .....	82
<b>HOTĂRĂRI ALE GUVERNULUI ROMÂNIEI</b>		
492.	— Hotărâre pentru aprobarea Notei de fundamentare privind necesitatea și oportunitatea efectuării cheltuielilor aferente proiectului de investiții „Navă specializată de căutare și salvare pe mare cu capacitatea de 100 persoane salvate” .....	83-85
496.	— Hotărâre pentru modificarea și completarea unor anexe la Hotărârea Guvernului nr. 1.357/2001 privind atestarea domeniului public al județului Suceava, precum și al municipiilor, orașelor și comunelor din județul Suceava .....	86-87
<b>ACTE ALE ORGANELOR DE SPECIALITATE ALE ADMINISTRAȚIEI PUBLICE CENTRALE</b>		
144.	— Decizie a directorului general al Agenției de Cooperare Internațională pentru Dezvoltare pentru aprobarea Regulamentului de organizare și funcționare al Agenției de Cooperare Internațională pentru Dezvoltare .....	88-96

## GUVERNUL ROMÂNIEI

## HOTĂRÂRE

**pentru modificarea și completarea unor anexe la Hotărârea Guvernului nr. 1.357/2001 privind atestarea domeniului public al județului Suceava, precum și al municipiilor, orașelor și comunelor din județul Suceava**

În temeiul art. 108 din Constituția României, republicată, și al art. 608 alin. (3) din Ordonanța de urgență a Guvernului nr. 57/2019 privind Codul administrativ,

Guvernul României adoptă prezenta hotărâre.

**Articol unic.** — Hotărârea Guvernului nr. 1.357/2001 privind atestarea domeniului public al județului Suceava, precum și al municipiilor, orașelor și comunelor din județul Suceava, publicată în Monitorul Oficial al României, Partea I, nr. 642 și 642 bis din 30 august 2002, cu modificările și completările ulterioare, se modifică și se completează după cum urmează:

1. La anexa nr. 4 „Inventarul bunurilor care aparțin domeniului public al municipiului Fălticeni”, secțiunea I „Bunuri imobile” se modifică după cum urmează:

— la poziția nr. 469, coloana nr. 2 va avea următorul cuprins: „Teren”, coloana nr. 3 va avea următorul cuprins: „afertent locului de joacă, situat în municipiul Fălticeni, strada Mihai Eminescu nr. 4 în suprafață de 360 mp, număr cadastral 37446, cu următoarele vecinătăți: N — domeniul public municipiul Fălticeni, S — proprietate particulară, E — domeniul public municipiul Fălticeni, V — Secția de pediatrie a Spitalului Municipal Fălticeni”, coloana nr. 5 va avea următorul cuprins: „246,48”, coloana nr. 6 va avea următorul cuprins: „Hotărârea Consiliului Local al Municipiului Fălticeni nr. 104/2018, Cartea funciară nr. 37446 Fălticeni”;

— la poziția nr. 634, coloana nr. 2 va avea următorul cuprins: „Casa Memorială «Mihail Sadoveanu» și 3 anexe”, coloana nr. 3 va avea următorul cuprins: „situată în municipiul Fălticeni, strada Ion Creangă nr. 68, identificată prin construcția C1 — Casa Memorială «Mihail Sadoveanu» construită din lemn și acoperită cu tablă, regim de înălțime P, cu suprafața construită la sol 189 mp și suprafață construită desfășurată de 189 mp, număr cadastral 32901-C1, construcția C2 reprezentând anexa-verandă, construită din lemn și acoperită cu tablă, regim de înălțime P, cu suprafața construită la sol de 26 mp și suprafață construită desfășurată de 26 mp, număr cadastral 32901-C2, construcția C3 reprezentând anexă casă, construită din lemn și acoperită cu tablă, regim de înălțime P, cu suprafață construită la sol de 130 mp și suprafață construită desfășurată de 130 mp, număr cadastral 32901-C3, construcția C4 reprezentând anexa-foisor cu fântână, construită din lemn și acoperită cu tablă, regim de înălțime P, cu suprafață construită la sol de 15 mp și suprafață construită desfășurată de 15 mp, număr cadastral 32901-C4”, coloana nr. 5 va avea următorul cuprins: „461,06”, coloana nr. 6 va avea următorul cuprins: „Hotărârea Consiliului Local al Municipiului Fălticeni nr. 104/2018, Cartea funciară nr. 32901 Fălticeni”;

— la poziția nr. 635, coloana nr. 2 va avea următorul cuprins: „Teren”, coloana nr. 3 va avea următorul cuprins: „afertent Casei

Memorială «Mihail Sadoveanu», situat în municipiul Fălticeni, strada Ion Creangă nr. 68, în suprafață de 1.985 mp, cadastral 32901, cu următoarele vecinătăți: N — strada Ciurea, S — strada Ion Creangă, E — proprietate particulară, V — proprietate particulară”, coloana nr. 5 va avea următorul cuprins: „542,25”, coloana nr. 6 va avea următorul cuprins: „Hotărârea Consiliului Local al Municipiului Fălticeni nr. 104/2018, Cartea funciară nr. 32901 Fălticeni”.

2. La anexa nr. 69 „Inventarul bunurilor care aparțin domeniului public al comunei Poiana Stampei”, secțiunea I „Bunuri imobile” se modifică și se completează după cum urmează:

a) se modifică următoarele poziții:

— la poziția nr. 32, coloana nr. 2 va avea următorul cuprins: „Școala Gimnazială Poiana Stampei”, coloana nr. 3 va avea următorul cuprins: „situată în comuna Poiana Stampei, regim de înălțime P + 1E, suprafață construită la sol 578 mp, suprafață desfășurată 1.144 mp, număr cadastral 32798-C1”, coloana nr. 5 va avea următorul cuprins: „1.378,55 mii lei”, iar coloana nr. 6 va avea următorul cuprins: „Hotărârea Consiliului Local al Comunei Poiana Stampei nr. 20/2018, Cartea funciară 32798 Poiana Stampei”;

— la poziția nr. 34, coloana nr. 3 va avea următorul cuprins: „situat în comuna Poiana Stampei, satul Poiana Stampei, suprafață de 5.292 mp, cu următoarele vecinătăți: N — poliție Poiana Stampei, S — proprietate particulară, E — domeniul public comuna Poiana Stampei, V — DI domeniul public comuna Poiana Stampei, număr cadastral 32798”, coloana nr. 5 va avea următorul cuprins: „73,03”, iar coloana nr. 6 va avea următorul cuprins: „Hotărârea Consiliului Local al Comunei Poiana Stampei nr. 20/2018, Cartea funciară 32798 Poiana Stampei”;

— la poziția nr. 35, coloana nr. 3 va avea următorul cuprins: „situat în comuna Poiana Stampei, satul Poiana Stampei, suprafață de 8.800 mp, cu următoarele vecinătăți: N, S — domeniul public comuna Poiana Stampei, număr cadastral 32799”, coloana nr. 5 va avea următorul cuprins: „121,44”, iar coloana nr. 6 va avea următorul cuprins: „Hotărârea Consiliului Local al Comunei Poiana Stampei nr. 20/2018, Cartea funciară 32799 Poiana Stampei”;

b) după poziția nr. 60 se introduc trei poziții noi, nr. 61—63, conform anexei care face parte integrantă din prezenta hotărâre.

PRIM-MINISTRU  
VASILICA-VIORICA DÂNCILĂ

Contrasemnează:

Viceprim-ministru,

ministru dezvoltării regionale și administrației publice  
Vasile-Daniel Suci

## COMPLETĂRI

## la inventarul bunurilor care aparțin domeniului public al comunei Poiana Stampei

## Secțiunea I „Bunuri imobile”

Nr. crt.	Codul de clasificare	Denumirea bunului	Elemente de identificare	Anul dobândirii, sau, după caz, al dării în folosință	Valoarea de inventar — lei —	Situația juridică actuală Denumire act proprietate sau alte acte doveditoare
0	1	2	3	4	5	6
61.	1.3.7.1.	Drum comunal DC 85 E (Axial Valea Dornelor)	Cu îmbrăcăminte din balast, situat în intravilanul și extravilanul comunei Poiana Stampei, în lungime de 13,460 km, având o suprafață de 89.305 mp, de la intersecția cu DN 17 până în satul Dornișoara Număr cadastral/Carte funciară nr. 31363, 31309, 31295, 31296, 31297, 31304, 31305, 31306, 31307, 31310, 31311, 31315, 31313 Poiana Stampei Vecinătăți: la nord proprietate privată, la sud drum forestier proprietatea RNP Romsilva, la est râul Dorna și proprietăți particulare și la vest Rezervația Naturală Tinovul Mare și zona CFR	2017	2.529.880	Domeniul public al comunei Poiana Stampei, potrivit Hotărârii Consiliului Local nr. 3/2018, Hotărârii Guvernului nr. 787/2017 privind trecerea unor drumuri forestiere și a terenurilor aferente acestora din domeniul public al statului și din administrarea Regiei Naționale a Pădurilor — Romsilva în domeniul public al comunei Poiana Stampei, județul Suceava Protocolului nr. 13.341/2017 încheiat între Regia Națională a Pădurilor — Romsilva și Consiliul Local al Comunei Poiana Stampei
62.	1.3.7.1.	Drum comunal DC 85 F (Chipereni)	Cu îmbrăcăminte din balast, situat în intravilanul și extravilanul comunei Poiana Stampei, în lungime de 2,300 km, având o suprafață de 13.600 mp, din drumul comunal 85 E până la fond forestier proprietate particulară Număr cadastral/Carte funciară nr. 31299, 31308, 31314 Poiana Stampei Vecinătăți: la nord proprietăți particulare, la sud proprietăți particulare, la est fond forestier proprietate privată și la vest drum comunal 85 E	2017	253.000	Domeniul public al comunei Poiana Stampei, potrivit Hotărârii Consiliului Local al Comunei Poiana Stampei nr. 3/2018, Hotărârii Guvernului nr. 787/2017 privind trecerea unor drumuri forestiere și a terenurilor aferente acestora din domeniul public al statului și din administrarea Regiei Naționale a Pădurilor — Romsilva în domeniul public al comunei Poiana Stampei, județul Suceava, Protocolului nr. 13.341/2017 încheiat între Regia Națională a Pădurilor — Romsilva și Consiliul Local al Comunei Poiana Stampei
63.	1.6.4.	Construcție administrativă și social culturală (vestiar teren sport școlar)	Situată în intravilanul comunei Poiana Stampei, satul Poiana Stampei, regim de înălțime P, din bca, suprafață construită la sol de 186 mp, suprafață desfășurată 186 mp Vecinătăți: N, S, E, V — domeniul public comuna Poiana Stampei Număr cadastral/Carte funciară nr. 32799 — C1 Poiana Stampei	2012	829	Domeniul public al comunei Poiana Stampei, potrivit Hotărârii Consiliului Local al Comunei Poiana Stampei nr. 20/2018, Autorizației de construire nr. 5/1.458/2009, Procesului-verbal de recepție din 6.12.2012

**GUVERNUL ROMÂNIEI**  
**HOTĂRÂRE**

**pentru completarea anexei nr. 69 la Hotărârea Guvernului nr. 1.357/2001 privind atestarea domeniului public al județului Suceava, precum și al municipiilor, orașelor și comunelor din județul Suceava**

• ANEXĂ

În temeiul art. 108 din Constituția României, republicată, și al art. 21 alin. (3) din Legea nr. 213/1998 privind bunurile proprietate publică, cu modificările și completările ulterioare,  
**Guvernul României** adoptă prezenta hotărâre.

**Articol unic.** - La anexa nr. 69 "Inventarul bunurilor care aparțin domeniului public al comunei Poiana Stampei" la Hotărârea Guvernului nr. 1.357/2001 privind atestarea domeniului public al județului Suceava, precum și al municipiilor, orașelor și comunelor din județul Suceava, publicată în Monitorul Oficial al României, Partea I, nr. 642 și 642 bis din 30 august 2002, cu modificările și completările ulterioare, la secțiunea I "Bunuri imobile", după poziția nr. 59 se introduce o nouă poziție, poziția nr. 60, potrivit anexei care face parte integrantă din prezenta hotărâre.

PRIM - MINISTRU  
**VASILICA - VIORICA DĂNCILĂ**

Contrasemnează:  
Viceprim - ministru, ministrul dezvoltării regionale și administrației publice,  
**Paul Stănescu**

București, 24 aprilie 2018.  
Nr. 271.

ANEXĂ

**COMPLETĂRI**  
**la inventarul bunurilor care aparțin domeniului public al comunei Poiana Stampei**  
**Secțiunea I - Bunuri imobile**

Nr. crt.	Codul de clasificare	Denumirea bunului	Elemente de identificare	Anul dobândirii sau, după caz, al dării în folosință	Valoarea de inventar (mii lei)	Situația juridică actuală/ Denumire act proprietate sau alte acte doveditoare
0	1	2	3	4	5	6
60.	1.6.2.	Construcție administrativă (fost dispensar uman) și teren aferent	Situată în intravilanul comunei Poiana Stampei, satul Poiana Stampei, județul Suceava, în suprafață construită de 185 mp și suprafață desfășurată de 370 mp, regim de înălțime P + 1,	2017	2,4293 (imobil) 8,748 (teren)	Domeniul public al comunei Poiana Stampei, potrivit Hotărârii Consiliului local nr. 100/2017,

zidărie din cărămidă, cu următoarele vecinătăți: N, S, E, V - teren aferent, nr. cadastral 32562 - C1 și CF nr. 32562, și teren aferent acesteia cu destinația: construire obiectiv de investiții "Centru medical", în suprafață de 1.296 mp, cu următoarele vecinătăți:  
N - proprietatea numitului Boca Ioan  
S - comuna Poiana Stampei - domeniu privat  
E - DN 17  
V - proprietatea numitului Lostun Nistor  
Carte funciară nr. 32562 a comunei Poiana Stampei, județul Suceava, nr. cadastral 32562 - C1 și nr. cadastral 32562

modificată și completată prin Hotărârea Consiliului local nr. 128/2017  
Hotărârea Guvernului nr. 866/2002 privind trecerea unor imobile din domeniul privat al statului și din administrarea Ministerului Sănătății și Familiei în domeniul public al municipiilor, orașelor și comunelor și în administrarea consiliilor locale respective, cu modificările ulterioare,  
Ordonanța Guvernului nr. 70/2002 privind administrarea unităților sanitare publice de interes județean și local, aprobată cu modificări și completări prin Legea nr. 99/2004, cu modificările și completările ulterioare;  
Proces - verbal de predare - primire nr. 5.426 din 19.12.2002 încheiat între Spitalul Municipal Vatra Dornei și Primăria Comunei Poiana Stampei și Hotărârea Consiliului local nr. 73/2017

**GUVERNUL ROMÂNIEI**  
**HOTĂRÂRE**

**privind trecerea unor drumuri forestiere și a terenurilor aferente acestora din domeniul public al statului și din administrarea Regiei Naționale a Pădurilor - Romsilva în domeniul public al comunei Poiana Stampei, județul Suceava**

• ANEXE

În temeiul art. 108 din Constituția României, republicată, al art. 1 alin. (1) și art. 2 din Legea nr. 192/2010 privind trecerea unor drumuri forestiere și a lucrărilor de corectare a torenților din domeniul public al statului și din administrarea Regiei Naționale a Pădurilor - Romsilva în domeniul public al unor unități administrativ - teritoriale și în administrarea consiliilor locale ale acestora, cu modificările și completările ulterioare, precum și al art. 9 alin. (1) și art. 20 din Legea nr. 213/1998 privind bunurile proprietate publică, cu modificările și completările ulterioare,

**Guvernul României** adoptă prezenta hotărâre.

**Art. 1.** - Se aprobă trecerea cu titlu gratuit a drumurilor forestiere, având datele de identificare prevăzute în anexa nr. 1, din domeniul public al statului și din administrarea Regiei Naționale a Pădurilor - Romsilva în domeniul public al comunei Poiana Stampei, județul Suceava, în vederea dezvoltării și modernizării infrastructurii forestiere, în condițiile legii.

**Art. 2.** - (1) Se aprobă trecerea cu titlu gratuit a terenurilor aferente drumurilor forestiere prevăzute la art. 1, având datele de identificare prevăzute în anexa nr. 2, din domeniul public al statului și din administrarea Regiei Naționale a Pădurilor - Romsilva în domeniul public al comunei Poiana Stampei, județul Suceava, în condițiile legii.

(2) Pentru terenurile aferente drumurilor forestiere prevăzute la alin. (1) Consiliul Local al Comunei Poiana Stampei asigură respectarea regimului silvic, fiind interzisă schimbarea categoriei de folosință silvică și a destinației acestor terenuri, potrivit legii.

(3) Bunurile prevăzute în anexele nr. 1 și 2 se declară din bunuri de interes public național în bunuri de interes public local.

**Art. 3.** - Predarea - preluarea drumurilor forestiere prevăzute la art. 1 și a terenurilor aferente acestora prevăzute la art. 2 se va face pe bază de protocol încheiat între părțile interesate, în termen de 30 de zile de la data intrării în vigoare a prezentei hotărâri, cu respectarea reglementărilor în vigoare.

**Art. 4.** - Anexele nr. 1 și 2 fac parte integrantă din prezenta hotărâre.

PRIM - MINISTRU  
MIHAI TUDOSE

Contrasemnează:

Viceprim - ministru, ministrul dezvoltării regionale,  
administrației publice și fondurilor europene,

**Paul Stănescu**

Ministrul apelor și pădurilor,

**Adriana - Doina Pană**

Ministrul finanțelor publice,

**Ionuț Mișa**

			parțial, Ocolul Silvic Dorna Candrenilor		Regiei Naționale a Pădurilor - Romsilva CUI 1590120	CUI 5021250			
2.	Drum auto forestier Chipereni 2,5 km	8.04.04	UP II, ua 89D, Ocolul Silvic Dorna Candrenilor	2,3	Statul român, din administrarea Regiei Naționale a Pădurilor - Romsilva CUI 1590120	Comuna Poiana Stampeii CUI 5021250	101949	253.000	1062

**ANEXA Nr. 2**

**DATELE DE IDENTIFICARE**

**ale terenurilor aferente drumurilor forestiere care se transmit din domeniul public al statului și din administrarea Regiei Naționale a Pădurilor - Romsilva în domeniul public al comunei Poiana Stampei, județul Suceava**

Nr. crt.	Amplasamentul terenului	Cod de clasificare	Persoana juridică de la care se transmite bunul imobil	Persoana juridică la care se transmite bunul imobil	Localizarea terenului în cadastrul forestier	Suprafața - ha -	Nr. carte funciară	Număr de inventar la Ministerul Finanțelor Publice
0	1	2	3	4	5	6	7	8
1.	Comuna Poiana Stampei, județul Suceava	8.04.02.	Statul român, din administrarea Regiei Naționale a Pădurilor - Romsilva CUI 1590120	Comuna Poiana Stampei CUI 5021250	UP IV, u.a. 480D parțial, Ocolul Silvic Dorna Candrenilor	1,9511	31363 31309	1.364 (parțial)
2.	Comuna Poiana Stampei, județul Suceava	8.04.02.	Statul român, din administrarea Regiei Naționale a Pădurilor - Romsilva CUI 1590120	Comuna Poiana Stampei CUI 5021250	UP V Dornișoara, UA 156 D, Ocolul Silvic Dorna Candrenilor	5,5701	31295 31296 31297 31304 31305 31306 31307 31310 31311 31315	1.364 (parțial)
3.	Comuna	8.04.02.	Statul român,	Comuna	UP IV	1,4093	31310	1.364

**GUVERNUL ROMÂNIEI**  
**HOTĂRÂRE**

**pentru modificarea și completarea unor anexe la Hotărârea Guvernului nr. 1.357/2001 privind atestarea domeniului public al județului Suceava, precum și al municipiilor, orașelor și comunelor din județul Suceava**

• **ANEXĂ**

În temeiul art. 108 din Constituția României, republicată, și al art. 608 alin. (3) din Ordonanța de urgență a Guvernului nr. 57/2019 privind Codul administrativ, **Guvernul României** adoptă prezenta hotărâre.

**Articol unic.** - Hotărârea Guvernului nr. 1.357/2001 privind atestarea domeniului public al județului Suceava, precum și al municipiilor, orașelor și comunelor din județul Suceava, **publicată în Monitorul Oficial al României, Partea I, nr. 642 și 642 bis din 30 august 2002**, cu modificările și completările ulterioare, **se modifică și se completează** după cum urmează:

**1. La anexa nr. 4 "Inventarul bunurilor care aparțin domeniului public al municipiului Fălticeni", secțiunea I "Bunuri imobile" se modifică după cum urmează:**

- la poziția nr. 469, coloana nr. 2 va avea următorul cuprins: "Teren", coloana nr. 3 va avea următorul cuprins: "afereant locului de joacă, situat în municipiul Fălticeni, strada Mihai Eminescu nr. 4 în suprafață de 360 mp, număr cadastral 37446, cu următoarele vecinătăți: N - domeniul public municipiul Fălticeni, S - proprietate particulară, E - domeniul public municipiul Fălticeni, V - Secția de pediatrie a Spitalului Municipal Fălticeni", coloana nr. 5 va avea următorul cuprins: "246,48", coloana nr. 6 va avea următorul cuprins: "Hotărârea Consiliului Local al Municipiului Fălticeni nr. 104/2018, Cartea funciară nr. 37446 Fălticeni";

- la poziția nr. 634, coloana nr. 2 va avea următorul cuprins: "Casa Memorială «Mihail Sadoveanu» și 3 anexe", coloana nr. 3 va avea următorul cuprins: "situată în municipiul Fălticeni, strada Ion Creangă nr. 68, identificată prin construcția C1 - Casa Memorială «Mihail Sadoveanu» construită din lemn și acoperită cu tablă, regim de înălțime P, cu suprafața construită la sol 189 mp și suprafață construită desfășurată de 189 mp, număr cadastral 32901 - C1, construcția C2 reprezentând anexa - verandă, construită din lemn și acoperită cu tablă, regim de înălțime P, cu suprafața construită la sol de 26 mp și suprafață construită desfășurată de 26 mp, număr cadastral 32901 - C2, construcția C3 reprezentând anexă casă, construită din lemn și acoperită cu tablă, regim de înălțime P, cu suprafață construită la sol de 130 mp și suprafață construită desfășurată de 130 mp, număr cadastral 32901 - C3, construcția C4 reprezentând anexa - foișor cu fântână, construită din lemn și acoperită cu tablă, regim de înălțime P, cu suprafață construită la sol de 15 mp și suprafață construită desfășurată de 15 mp, număr cadastral 32901 - C4", coloana nr. 5 va avea următorul cuprins: "461,06", coloana nr. 6 va avea următorul cuprins: "Hotărârea Consiliului Local al Municipiului Fălticeni nr. 104/2018, Cartea funciară nr. 32901 Fălticeni";

- la poziția nr. 635, coloana nr. 2 va avea următorul cuprins: "Teren", coloana nr. 3 va avea următorul cuprins: "afereant Casei Memoriale «Mihail Sadoveanu», situat în municipiul Fălticeni, strada Ion Creangă nr. 68, în suprafață de 1.985 mp, număr cadastral 32901, cu următoarele vecinătăți: N - strada Vasile Ciurea, S - strada Ion Creangă, E - proprietate particulară, V - proprietate particulară", coloana nr. 5 va avea următorul cuprins: "542,25", coloana nr. 6 va avea următorul cuprins: "Hotărârea Consiliului Local al Municipiului Fălticeni

Nr. crt.	Codul de clasificare	Denumirea bunului	Elemente de identificare	dobândirii, sau, după caz, al dării în folosință	Valoarea de inventar - lei -	Situația juridică actuală Denumire act proprietate sau alte acte doveditoare
0	1	2	3	4	5	6
61.	1.3.7.1.	Drum comunal DC 85 E (Axial Valea Dornelor)	Cu îmbrăcăminte din balast, situat în intravilanul și extravilanul comunei Poiana Stampei, în lungime de 13,460 km, având o suprafață de 89.305 mp, de la intersecția cu DN 17 până în satul Dornișoara Număr cadastral/Carte funciară nr. 31363, 31309, 31295, 31296, 31297, 31304, 31305, 31306, 31307, 31310, 31311, 31315, 31313 Poiana Stampei Vecinătăți: la nord proprietate privată, la sud drum forestier proprietatea RNP Romsilva, la est râul Dorna și proprietăți particulare și la vest Rezervația Naturală Tinovul Mare și zona CFR	2017	2.529.880	Domeniul public al comunei Poiana Stampei, potrivit Hotărârii Consiliului Local nr. 3/2018, <a href="#">Hotărârii Guvernului nr. 787/2017</a> privind trecerea unor drumuri forestiere și a terenurilor aferente acestora din domeniul public al statului și din administrarea Regiei Naționale a Pădurilor - Romsilva în domeniul public al comunei Poiana Stampei, județul Suceava, Protocolului nr. 13.341/2017 încheiat între Regia Națională a Pădurilor - Romsilva și Consiliul Local al Comunei Poiana Stampei
62.	1.3.7.1.	Drum comunal DC 85 F (Chipereni)	Cu îmbrăcăminte din balast, situat în intravilanul și extravilanul comunei Poiana Stampei, în lungime de 2,300 km, având o suprafață de 13.600 mp, din drumul comunal 85 E până la fond forestier proprietate particulară Număr cadastral/Carte funciară nr. 31299, 31308, 31314 Poiana Stampei	2017	253.000	Domeniul public al comunei Poiana Stampei, potrivit Hotărârii Consiliului Local al Comunei Poiana Stampei nr. 3/2018, <a href="#">Hotărârii Guvernului nr. 787/2017</a> privind trecerea unor drumuri forestiere și a terenurilor



**COMUNA POIANA STAMPEI**  
**JUDEȚUL SUCEAVA**  
Telefon: 0230/575177; Fax: 0230/575177  
e-mail: [poiana\\_stampej@yahoo.com](mailto:poiana_stampej@yahoo.com)  
[www.poianastampej.ro](http://www.poianastampej.ro)



## HOTĂRÂRE

privind modificarea și completarea Inventarului bunurilor care fac parte din domeniul public al comunei Poiana Stampei, județul Suceava, înscris în Anexa la Hotărârea nr. 27 din 8 august 1999, cu modificările și completările ulterioare

Consiliul local al comunei Poiana Stampei;

Având în vedere:

- Referatul de aprobare întocmit de domnul Mezdrea Viluț, primar al comunei Poiana Stampei, județul Suceava, înregistrat cu nr. 9079 din 21.10.2019;
  - Raportul compartimentului de urbanism și amenajarea teritoriului, înregistrat cu nr. 9213 din 24.10.2019;
  - Adresa transmisă către MDRAP nr. 9094 din 21.10.2019 și Confirmarea de primire;
  - Referatul nr. 39 din 07.01.2020 întocmit de secretarul general al comunei;
  - Raportul Comisiei pentru programe de dezvoltare economico-socială, buget, finanțe, administrarea domeniului public și privat al comunei, agricultură, gospodărie comunală, protecția mediului și turism înregistrat la nr. 655 din 28.01.2020 ;
  - Autorizație de construire nr. 31 din 27.12.2017;
  - Proces verbal de recepție la terminarea lucrărilor nr. 7535 din 02.09.2019;
  - Extrasul de Carte Funciară nr. 31356;
  - art. 286, alin. 4, anexa 4, pct.5, art. 287, lit. b) din OUG nr. 57/2019 privind Codul administrativ;
  - Anexa 3, lit. h) din HG nr. 548/1999 privind aprobarea Normelor tehnice pentru întocmirea inventarului bunurilor care alcătuiesc domeniul public al comunelor, orașelor, municipiilor și județelor;
  - dispozițiile Hotărârii Guvernului nr.1357/2001 privind atestarea domeniului public al județului Suceava, precum și al municipiilor, orașelor și comunelor din județul Suceava, cu modificările și completările ulterioare;
  - art. 112, alin. 2 din Legea nr. 1/2011 a educației naționale, cu modificările și completările ulterioare;
- În temeiul art. 129, alin. 2, lit. c), art. 139, alin.3, lit. g), art. 196, alin. 1, lit. a) , art. 289 alin.(6), art. 606 alin. (7), art. 626 din OUG nr. 57/2019 privind Codul administrativ:

## HOTĂRĂȘTE :

**Art. 1.** Inventarul bunurilor care fac parte din domeniul public al comunei Poiana Stampei, județul Suceava, înscris în Anexa la Hotărârea nr.27 din 8 august 1999, cu modificările și completările ulterioare, se modifică după cum urmează:

- Textul de la poziția nr. 1, coloana nr. 2 va avea următorul cuprins: ”Teren”, coloana nr. 3 va avea următorul cuprins: ”afereant Grădiniței cu Program Prelungit, situat în intravilanul comunei Poiana Stampei, sat Poiana Stampei, în suprafață de 1.323 mp, număr cadastral 31356, Carte Funciară nr. 31356 Poiana Stampei, cu următoarele vecinătăți: N- DN 17 și Parohia Poiana Stampei, E- Parohia Poiana Stampei și Comuna Poiana Stampei (domeniul public), S- Comuna Poiana Stampei (domeniul public), V- DN 17 și Comuna Poiana Stampei (domeniul public),” coloana nr. 5 va avea următorul cuprins: ”11,90 mii lei”.



**COMUNA POIANA STAMPEI**  
**JUDEȚUL SUCEAVA**  
Telefon: 0230/575177; Fax: 0230/575177  
e-mail: [poiana\\_stampeii@yahoo.com](mailto:poiana_stampeii@yahoo.com)  
[www.poianastampeii.ro](http://www.poianastampeii.ro)



**Art. 2.** Inventarul bunurilor care fac parte din domeniul public al comunei Poiana Stampei, județul Suceava, înscris în Anexa la Hotărârea nr. 27 din 8 august 1999, cu modificările și completările ulterioare, se completează conform anexei care face parte integrantă din prezenta Hotărâre.

**Art. 3.** Primarul comunei Poiana Stampei, județul Suceava și Serviciul financiar-contabil și administrativ vor aduce la îndeplinire prevederile prezentei hotărâri.

**PRESEDINTE DE SEDINTA,**  
**PENTELESCU ION**

**CONTRASEMNEAZA,**  
**Secretarul general al comunei,**  
**IVAN ALINA**

Județul Suceava  
 Comuna Poiana Stampei  
 Comisia specială  
 pentru întocmirea inventarului bunurilor  
 care alcătuiesc domeniul public/privat al comunei Poiana Stampei

Anexă la H.C.L. nr. 2 din 30.01.2020

Primar  
 ing. MEZDREA VILUȚ

**COMPLETĂRI**

la Inventarul bunurilor care fac parte din domeniul public al comunei Poiana Stampei, județul Suceava, înscris în Anexa la Hotărârea nr. 27 din 8 august 1999, cu modificările și completările ulterioare

Secțiunea I – Bunuri imobile						
Nr. crt.	Codul de clasificare	Denumirea Bunului	Elemente de identificare	Anul dobândirii și/sau al dării în folosință	Valoarea de inventar (mii lei)	Situația juridică actuală
0	1	2	3	4	5	6
64	1.6.4.	Grădiniță cu Program Prelungit	Situată în intravilanul comunei Poiana Stampei, sat Poiana Stampei, nr. 115 B, regim de înălțime D+P+E, în suprafață construită la sol de 470 mp și suprafață construită desfășurată 991 mp, din BCA, acoperită cu tablă profilată, tip țigla, tâmplărie geam termopan cu profil PVC, număr cadastral 31356- C4, cu următoarele vecinătăți: N- DN 17 și Parohia Poiana Stampei, E- Parohia Poiana Stampei și Comuna Poiana Stampei (domeniul public), S- Comuna Poiana Stampei (domeniul public), V- DN 17 și Comuna Poiana Stampei (domeniul public).	2019	2.384,05	Domeniul public al Comunei Poiana Stampei, potrivit Hotărârii Consiliului Local al comunei Poiana Stampei nr. 85 din 14.10.2019, Autorizației de construire nr. 31 din 27.12.2017, Procesului verbal de recepție nr. 7535 din 02.09.2019. Carte funciară nr. 31356 Poiana Stampei.

Președinte de ședință- Pentelescu Ion

Primar- ing. Mezdrea Viluț - Președinte

Ivan Alina- secretarul general al comunei Poiana Stampei- membru


Rogojan Mirela- Șef Serv. financiar-contabil- membru

Tătaru Vasile- consilier în cadrul Comp. de urbanism și amenajarea teritoriului- membru

Chiforescu Marcela- consilier în cadrul Comp. financiar, contabil și administrativ- membru

Tătaru Mirela- consilier juridic- membru

Costin Mioara Mariana- consilier IA, persoana responsabilă cu evidența registrului agricol- membru



**COMUNA POIANA STAMPEI**  
**JUDEȚUL SUCEAVA**  
Telefon: 0230/575177; Fax: 0230/575177  
e-mail: [poiana\\_stampeii@yahoo.com](mailto:poiana_stampeii@yahoo.com)  
[www.poianastampeii.ro](http://www.poianastampeii.ro)



## HOTĂRÂRE

privind atestarea modificării Inventarului bunurilor care alcătuiesc domeniul public al comunei Poiana Stampei, județul Suceava

Consiliul local al comunei Poiana Stampei,

Având în vedere:

- Procesul verbal nr. 2765 din 27.04.2020 al comisiei speciale de inventariere a domeniului public și privat al comunei Poiana Stampei, județul Suceava;
- Referatul de aprobare întocmit de domnul Mezdrea Viluț, primar al comunei Poiana Stampei, județul Suceava, înregistrat cu nr. 2806 din 28.04.2020 și raportul Compartimentului de urbanism nr. 2853 din 29.04.2020;
- Proiectul de hotărâre nr. 2807 din 28.04.2020 privind atestarea completării Inventarului bunurilor care alcătuiesc domeniul public al comunei Poiana Stampei, județul Suceava;
- Declarația nr. 2824 din 29.04.2020 a secretarului general al comunei Poiana Stampei;
- Adresa M.L.P.D.A. nr. -67212/DPFBL-1767/26.06.2020;
- Adresa M.L.P.D.A. nr. -67212,88111/ DPFBL-1767/01.07.2020;
  
- Procesul verbal nr. 4578 din 30.06.2020 al comisiei speciale de inventariere a domeniului public și privat al comunei Poiana Stampei, județul Suceava;
- Referatul de aprobare întocmit de domnul Mezdrea Viluț, primar al comunei Poiana Stampei, județul Suceava, înregistrat cu nr. 4579 din 30.06.2020;
- Proiectul de hotărâre nr. 4580 din 30.06.2020 privind atestarea modificării Inventarului bunurilor care alcătuiesc domeniul public al comunei Poiana Stampei, județul Suceava;
- Raportul Compartimentului de urbanism nr. 4631 din 02.07.2020;
- Declarația nr. 4632 din 02.07.2020 a secretarului general al comunei Poiana Stampei;
- Raportul de avizare al Comisiei pentru programe de dezvoltare economico-socială, buget, finanțe, administrarea domeniului public și privat al comunei, agricultură, gospodărie comunală, protecția mediului și turism, înregistrat la nr. 5255 din 27.07.2020;
- Raportul de avizare al Comisiei pentru administrația publică locală, juridică și de disciplină, apărarea ordinii și liniștii publice, a drepturilor cetățenilor, înregistrat la nr. 5256 din 27.07.2020;

În conformitate cu :

- art. 286, alin. 4, art. 287, lit. b) din OUG nr. 57/2019 privind Codul administrativ, cu modificările și completările ulterioare;
- Hotărârea Guvernului nr. 392/14.05.2020 privind aprobarea Normelor tehnice pentru întocmirea inventarului bunurilor care alcătuiesc domeniul public și privat al comunelor, al orașelor, al municipiilor și al județelor ;
- anexa nr. 69 la Hotărârea Guvernului nr. 1357/2001 privind atestarea domeniului public al județului Suceava, precum și al municipiilor, orașelor și comunelor din județul Suceava, cu modificările și completările ulterioare;
- Hotărârea Consiliului Local al comunei Poiana Stampei nr. 2/2020 privind modificarea și completarea Inventarului bunurilor care fac parte din domeniul public al comunei Poiana Stampei, județul Suceava, înscris în Anexa la Hotărârea nr. 27 din 8 august 1999, cu modificările și completările ulterioare;

În temeiul art. 129, alin. 2, lit. c), art. 139, alin.3, lit. g), art. 196, alin. 1, lit. a) , art. 289 alin.(6) din OUG nr. 57/2019 privind Codul administrativ, cu modificările și completările ulterioare

## HOTĂRĂȘTE :

**Art. 1.** Inventarul bunurilor care fac parte din domeniul public al comunei Poiana Stampei, se modifică după cum urmează:



**COMUNA POIANA STAMPEI**  
**JUDEȚUL SUCEAVA**  
Telefon: 0230/575177; Fax: 0230/575177  
e-mail: [poiana\\_stampeii@yahoo.com](mailto:poiana_stampeii@yahoo.com)  
[www.poianastampeii.ro](http://www.poianastampeii.ro)



- Textul de la poziția nr. 60, coloana nr. 2 va avea următorul cuprins: "Construcție administrativă (fost dispensar uman), Centru medical și teren aferent", coloana nr. 3 va avea următorul cuprins: "Situată în intravilanul comunei Poiana Stampei, satul Poiana Stampei, în suprafață construită de 185 mp și suprafață desfășurată de 370 mp, regim de înălțime P + 1, zidărie din cărămidă, cu următoarele vecinătăți: N, S, E, V – teren aferent, nr. cadastral 32562- C1 și CF nr. 32562, Centru medical situat în intravilanul comunei Poiana Stampei, sat Poiana Stampei, în suprafață construită la sol de 159 mp și suprafață construită desfășurată 476 mp, regim de înălțime D+P+E, din cărămidă, acoperit cu tablă, tâmplărie geam termopan cu profil PVC, număr cadastral 32562-C2, cu următoarele vecinătăți: N- ID 33709 și ID 33698, E- proprietate particulară și DN 17; S- ID 31069 și DN 17; V- ID 33698, ID 33709 și ID 31069 și teren aferent acestora, în suprafață de 1.296 mp, cu următoarele vecinătăți: N- ID 33709 și ID 33698, E- proprietate particulară și DN 17; S- ID 31069 și DN 17; V- ID 33698, ID 33709 și ID 31069", coloana nr. 4 va avea următorul cuprins: 2017 ( imobil 32562- C1 și teren aferent), 2020 (imobil 32562-C2), coloana nr. 5 va avea următorul cuprins: "2,4293 ( imobil C1), 8,748 (teren ), 11,90 mii lei (imobil C2)", coloana nr. 6 va avea următorul cuprins: " Domeniul public al comunei Poiana Stampei, potrivit Hotărârii Consiliului Local nr. 100/2017, modificată și completată prin Hotărârea Consiliului Local nr. 128/2017. Hotărârea Guvernului nr. 866/2002 privind trecerea unor imobile din domeniul privat al statului și din administrarea Ministerului Sănătății și Familiei în domeniul public al municipiilor, orașelor și comunelor și în administrarea consiliilor locale respective, cu modificările ulterioare, Ordonanța Guvernului nr. 70/2002 privind administrarea unităților sanitare publice de interes județean și local, aprobată cu modificări și completări prin Legea nr. 99/2004, cu modificările și completările ulterioare; Proces- verbal de predare-primire nr. 5.426 din 19.12.2002 încheiat între Spitalul Municipal Vatra Dornei și Primăria Comunei Poiana Stampei, Hotărârea Consiliului Local nr. 73/2017, Hotărârea Guvernului nr. 271 din 24 aprilie 2018, Autorizația de construire nr. 20 din 11.10.2018, Procesul verbal de recepție la terminarea lucrărilor nr. 2371 din 26.03.2020, Carte Funciară nr. 32562 Poiana Stampei."

**Art. 2.** Inventarul astfel completat constituie anexă la statutul Comunei Poiana Stampei și se publică pe pagina de internet [www.poianastampeii.ro](http://www.poianastampeii.ro).

**Art. 3.** Primarul comunei Poiana Stampei, județul Suceava și Serviciul financiar-contabil și administrativ vor aduce la îndeplinire prevederile prezentei hotărâri.

**Art. 4.** Prezenta hotărâre va fi comunicată Instituției Prefectului județului Suceava, Primarului comunei Poiana Stampei și va fi adusă la cunoștință publică, în condițiile legii.

**PRESEDINTE DE SEDINȚĂ**

**Alexandru ISOPÉL**

**CONTRASEMNEAZA,**  
Secretarul general al comunei,  
**Alina IVAN**



**COMUNA POIANA STAMPEI**  
**JUDEȚUL SUCEAVA**  
Telefon: 0230/575177; Fax: 0230/575177  
e-mail: [poiana\\_stampeii@yahoo.com](mailto:poiana_stampeii@yahoo.com)  
[www.poianastampeii.ro](http://www.poianastampeii.ro)



## HOTĂRÂRE

**privind atestarea completării Inventarului bunurilor care alcătuiesc domeniul public al comunei Poiana Stampei, județul Suceava**

Consiliul local al comunei Poiana Stampei;

Având în vedere:

- Procesul verbal nr. 8064 din 30.10.2020 al comisiei speciale de inventariere a domeniului public și privat al comunei Poiana Stampei, județul Suceava;
- Referatul de aprobare nr. 8147 din 04.11.2020, întocmit de domnul Mezdrea Viluț, primar al comunei Poiana Stampei, județul Suceava;
- Raportul compartimentului de urbanism și amenajarea teritoriului, nr. 8293 din 10.11.2020;
- Raportul Comisiei pentru programe de dezvoltare economico-socială, buget, finanțe, administrarea domeniului public și privat al comunei, agricultură, gospodărie comunală, protecția mediului și turism înregistrat la nr. 9043 din 11.12.2020 ;
- Raportul de avizare al Comisiei pentru administrația publică locală, juridică și de disciplină, apărarea ordinii și liniștii publice, a drepturilor cetățenilor, înregistrat la nr. 9044 din 11.12.2020;
- H.C.L. nr. 53 din 14 octombrie 2014, H.C.L. 71 din 10 septembrie 2015, H.C.L. nr. 72 din 10 septembrie 2015, H.C.L. nr. 23 din 01 martie 2018;
- Declarația secretarului general al comunei Poiana Stampei;
- Adresa nr. MLPDA-17147/DPFBL- 460 din 02.04.2020;

Ținând cont de :

- prevederile art. 286, alin. 4, anexa 4, pct. 1, art. 287, lit. b) din OUG nr. 57/2019 privind Codul administrativ, cu modificările și completările ulterioare;
- prevederile HG nr. 392/2020 privind aprobarea Normelor tehnice pentru întocmirea inventarului bunurilor care alcătuiesc domeniul public și privat al comunelor, al orașelor, al municipiilor și al județelor ;
- dispozițiile anexei nr. 69 – Inventarul bunurilor care aparțin domeniului public al comunei Poiana Stampei, a Hotărârii Guvernului nr.1357/2001 privind atestarea domeniului public al județului Suceava, precum și al municipiilor, orașelor și comunelor din județul Suceava, cu modificările și completările ulterioare;
- art. 8, alin. 1, lit. a) din Ordonanța Guvernului nr. 43/1997 privind regimul drumurilor, republicată, cu modificările și completările ulterioare;

În temeiul art. 129, alin. 2, lit. c), art. 139, alin.3, lit. g), art. 196, alin. 1, lit. a) , art. 289 alin.(6) și art. 626 din O.U.G. nr. 57/2019 privind Codul administrativ, cu modificările și completările ulterioare

## HOTĂRĂȘTE :

**Art. 1.** În Inventarul bunurilor care aparțin domeniului public al comunei Poiana Stampei, la Secțiunea I- Bunuri imobile, după poziția nr. 63 se introduc trei poziții noi, pozițiile nr. 64-66, conform anexei care face parte integrantă din prezenta hotărâre.

**Art. 2.** Inventarul astfel completat constituie anexă la statutul Comunei Poiana Stampei și se publică pe pagina de internet [www.poianastampeii.ro](http://www.poianastampeii.ro).

**Art. 3.** Primarul comunei Poiana Stampei, județul Suceava și Serviciul financiar-contabil și administrativ vor aduce la îndeplinire prevederile prezentei hotărâri.



**COMUNA POIANA STAMPEI**  
**JUDEȚUL SUCEAVA**  
**Telefon: 0230/575177; Fax: 0230/575177**  
**e-mail: [poiana\\_stampej@yahoo.com](mailto:poiana_stampej@yahoo.com)**  
**[www.poianastampej.ro](http://www.poianastampej.ro)**



**Art. 4.** Prezenta hotărâre va fi comunicată Instituției Prefectului județului Suceava, Primarului comunei Poiana Stampei și va fi adusă la cunoștință publică, în condițiile legii.

**PRESEDINTE DE SEDINTA,**

**Vladimir POPESCU**

**CONTRASEMNEAZA,**  
**Secretarul general al comunei,**  
**Alina IVAN**

Completări  
 la Inventarul bunurilor care alcătuiesc domeniul public al comunei Poiana Stampei, județul Suceava

Secțiunea I- Bunuri imobile

Nr. Crt	Codul de clasificare	Denumirea bunului	Elemente de identificare	Anul dobândirii și/sau a dării în folosință	Valoarea de inventar (mii Lei)	Situația juridică actuală
0	1	2	3	4	5	6
65.	1.3.7.1.	Drum Comunal (Florilor)	- cu îmbrăcăminte din balast, situat în intravilanul comunei Poiana Stampei, județul Suceava, în lungime totală de 0,459 km și suprafață totală de 2.933 mp, poziție kilometrică 0+000 – 0+459, format din: un tronson în lungime de 0,20167 km și suprafață de 1.235 mp, număr cadastral 32114 și un tronson în lungime de 0,25733 m și suprafață de 1.698 mp, număr cadastral 32115, de la intersecția cu Drumul comunal Alexeni 85 D până la proprietate privată, cu următoarele vecinătăți : N - Drumul comunal Alexeni 85 D S – proprietate privată E - proprietăți private V - calea ferată, ruta Vatra Dornei Dornișoara și retur	2015	86,28	-Ordonanța Guvernului nr. 43/1997 privind regimul drumurilor; - Hotărârea Consiliului Local nr. 72/10.09.2015, privind aprobarea trecerii din domeniul privat al comunei Poiana Stampei în domeniul public al comunei Poiana Stampei, a suprafeței de 1.235 mp; - Hotărârea Consiliului Local nr. 23/01.03.2018 privind trecerea unor bunuri din proprietatea Statului Român, în proprietatea comunei Poiana Stampei,

						domeniul public, județul Suceava - Cartea funciară nr. 32114 și Cartea Funciară nr. 32115 Poiana Stampei.
66.	1.3.7.1.	Drum Comunal (Donisă)	- cu îmbrăcăminte din balast, situat în intravilanul comunei Poiana Stampei, județul Suceava, în lungime totală de 0,249 km și suprafață totală de 2.494 mp, poziție kilometrică 0+000 – 0+249, format din: un tronson în lungime de 0,053 km și suprafață de 286 mp, număr cadastral 31373 și un tronson în lungime de 0,196 km și suprafață de 2.208 mp, număr cadastral 31375, de la DN 17 până la proprietate privată, cu următoarele vecinătăți : N - comuna Poiana Stampei (domeniul privat) S - comuna Poiana Stampei (domeniul privat) E – proprietate privată V – DN 17	2014	46,8	-Ordonanța Guvernului nr. 43/1997 privind regimul drumurilor; - Hotărârea Consiliului Local nr. 53/14.10.2014 privind trecerea din domeniul privat în domeniul public al comunei Poiana Stampei a unor părți din parcelele topo 128/1, din CF 31096, 128/2 din CF 30575, 142/1 din CF 31100, 128/51 din CF 31123 a comunei cadastrale Poiana Stampei - Cartea funciară nr. 31373 și Cartea Funciară nr. 31375 Poiana Stampei.
67.	1.3.7.1.	Drum Comunal (Gării)	- cu îmbrăcăminte din balast, situat în intravilanul comunei Poiana Stampei, județul Suceava, în lungime de 0,062 km, având o suprafață de 701 mp, poziție kilometrică 0+000 – 0+062, de la intersecția cu DN 17 până la calea ferată, număr cadastral 32108, județul Suceava, cu următoarele vecinătăți: N - proprietăți particulare, S - Ocolul Silvic Dorna Candrenilor E – DN 17 V – calea ferată, ruta Vatra Dornei- Dornișoara	2018	11,65	- Ordonanța Guvernului nr. 43/1997 privind regimul drumurilor; - Hotărârii Consiliului Local nr. 23/01.03.2018 privind trecerea unor bunuri din proprietatea Statului Român, în proprietatea comunei Poiana Stampei, domeniul public, județul Suceava.

			și retur			- Cartea Funciară nr. 32108 Poiana Stampei.
--	--	--	----------	--	--	--

PREȘEDINTE DE ȘEDINȚĂ- PORESCU VLADIMIR

Comisia specială de inventariere a domeniului public și privat al comunei Poiana Stampei, județul Suceava

Primar- ing. Mezdrea Viluț – Președinte

Ivan Alina- secretarul general al comunei Poiana Stampei- membru

Rogojan Mirela- Șef Serv. financiar-contabil- membru

Tătaru Vasile- consilier în cadrul Comp. de urbanism și amenajarea teritoriului- membru

Chiforescu Marcela- consilier în cadrul Comp. financiar, contabil și administrativ- membru

Tătaru Mirela- consilier juridic- membru

Costin Mioara Mariana- consilier IA, persoana responsabilă cu evidența registrului agricol- membru

**Inventarul bunurilor aflate în patrimoniul comunei Poiana Stampei**

Inventarul bunurilor imobile din domeniul privat al comunei Poiana Stampei

**PREȘEDINTE DE ȘEDINȚĂ,**

**Marcel TODAȘCĂ**

**CONTRASEMNEAZA,**  
**Secretarul general al comunei,**  
**Alina IVAN**




**COMUNA POIANA STAMPEI**  
**JUDETUL SUCEAVA**

Telefon: 0230/575177; Fax: 0230/575177

e-mail: [poiana\\_stampej@yahoo.com](mailto:poiana_stampej@yahoo.com)

[www.doianastampej.ro](http://www.doianastampej.ro)



**HOTĂRÂRE**

**Privind însușirea și completarea inventarului domeniului privat al comunei Poiana Stampei, județul Suceava**

Consiliul Local al comunei Poiana Stampei

Având în vedere:

- Expunerea de motive prezentată de domnul ing. Mezdrea Viluș, primar al comunei Poiana Stampei, județul Suceava, înregistrată sub nr. 8473 din 01.11.2017;
- Raportul compartimentului juridic din cadrul aparatului de specialitate al primarului comunei Poiana Stampei, județul Suceava, înregistrat sub nr. 8474 din 01.11.2017;
- Raportul de avizare al Comisiei pentru programe de dezvoltare economico- sociala, buget, finante, administrarea domeniului public si privat al comunei, agricultura, gospodarie comunala, protectia mediului si turism, înregistrat sub nr.9270 din 06.12. 2017;
- Raportul de avizare al Comisiei pentru Comisiei pentru administrația publică locală, juridică și de disciplină, apărarea ordinii și liniștii publice, a drepturilor cetățenilor , înregistrat sub nr.9271 din 2017;
- Prevederile art. 4 din Legea nr.213/1998 privind bunurile proprietate publică, cu modificările și completările ulterioare;
- Prevederile art.859, alin. (2) din Legea nr.287/2009 – Codul civil, republicat, cu modificările și completările ulterioare;
- Prevederile art.6 din Legea nr.18/1991 a fondului funciar, republicată, cu modificările și completările ulterioare,
- În temeiul dispozițiilor art. 36 alin. (2) lit. c) , art. 45 alin. (1), alin (3), art.47 alin.(1) și art.115 alin(1) lit.b), alin.3 lit a), alin.(5)-alin.(7) din Legea nr. 215/2001 a administrației publice locale, republicată, cu modificările și completările ulterioare,

**HOTĂRĂȘTE :**

**Art. 1.** Se aprobă însușirea și completarea inventarului domeniului privat al comunei Poiana Stampei, județul Suceava, conform Anexei, care face parte integrantă din prezenta hotărâre.

**Art.2.**Primarul comunei Poiana Stampei, Serviciul Financiar Contabil și Administrativ, Compartimentul de Urbanism și amenajarea Teritoriului , din cadrul aparatului de specialitate al primarului comunei Poiana Stampei vor aduce la îndeplinire prevederile prezentei hotărâri.

**Art.4.** Prezenta hotărâre va fi afișată și publicată pentru aducerea la cunoștință publică și va fi comunicată în termen legal Instituției Prefectului – județul Suceava, primarului comunei Poiana Stampei, Serviciului Financiar contabil și Administrativ, Compartimentul de Urbanism și amenajarea Teritoriului, din cadrul aparatului de specialitate al primarului comunei Poiana Stampei , precum și persoanelor fizice/ juridice interesate.

PRESEDINTE DE ȘEDINȚĂ

Isopel Alexandru

CONTRASEMNEAZA ,  
p.S Secretarul comunei  
Vasilă Doița Maria

Poiana Stampei, 14 decembrie 2017.

Nr.134



JUDEȚUL SUCEAVA  
COMUNA POIANA STAMPEI  
PRIMAR




Anexa la HCL nr. 134/2017

	<b>Codul de clasificare</b>		<b>Elemente</b>	<b>Anul dobândirii sau a dării în</b>	<b>Valoarea de inventar Lei înregistrat în contabilitate</b>
1		Teren finat	Sat Tătaru, extravilan în suprafața de 19100 mp	nr. cad./ C.F.32257/2016	131790
2		Teren finat (Vărație)	Sat Casoi în suprafața de 1001 mp, intravilan	Nr. cadastral/CF 31374/2014	9200
3		PASUNI ALPINE EXTRAVILAN	TERENURI – 579,50 HA	terenuri dobândite în anii 1885,1901,19291.12.1900	1125870,81
4		Teren neproductiv (Vărație)	Sat Căsoi suprafață 1436 mp, intravilan/ extravilan	Nr. cad CF/32258/2016	
5		TEREN FINAT	Sat Poiana Stampei, suprafața de 7399 mp	Nr. cad./CF 31200/2013	85089



JUDEȚUL SUCEAVA  
COMUNA POIANA STAMPEI  
PRIMAR

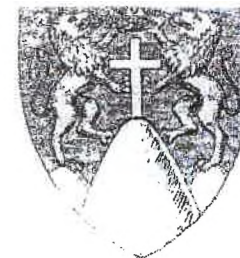


Anexa la HCL nr. 134/2017

6	TEREN FINAȚ	mp intravilan Suprafata de 4719 mp, intravilan, sat Poiana Stampei,	Nr. cad CF/32279/2016	54269
7	TEREN FINAȚ	Suprafata de 4606 mp, intravilan, sat Poiana Stampei,	Nr. cad CF/32281/2016	52969
	TEREN FINAȚ	Suprafata de 3187 mp, intravilan, sat Poiana Stampei,	Nr. cad CF/32282/2016	36651
8	TEREN FINAȚ	Suprafata de 937 mp, intravilan, sat Poiana Stampeii,	Nr. cad CF/32280/2016	10779
9	TEREN FINAȚ	Suprafata de 928 mp, intravilan, sat Poiana Stampeii,	Nr. cad CF/32283/2016	10672



JUDEȚUL SUCEAVA  
COMUNA POIANA STAMPEI  
PRIMAR



Anexa la HCL nr. 134/2017

10	TEREN NEPRODUCTIV (Podu Greblei)	Suprafata de 1219 mp, extravilan, sat Casoi	Nr. cad CF/32256/2016	14019
11	TEREN curți construcții (sediu privat)	Suprafata de 2200 mp, intravilan, sat Poiana Stampei,	Nr. cad CF/31698/2015	25300
12	Teren cu vegetatie forestiera	Comuna Poiana Stampei suprafata de 3816,68 ha, extravilan	Titlu de proprietate nr.250, 873, 761, 762, 223, 267, 763	107757330,31
13	Teren curți construcții	Sat Poiana Stampei, suprafata de 1000 mp intravilan	CF nr.32639/2017	6589 lei
14	Teren curți construcții	Sat Poiana Stampei	CF nr.32638/2017	6589 lei



JUDEȚUL SUCEAVA  
COMUNA POIANA STAMPEI  
PRIMAR



Anexa la HCL nr. 134/2017

15	Teren finat	suprafața de 1000 mp., intravilan Sat Poiana Stampei, suprafața de 1239 mp, intravilan	CF nr.32290	2235 lei
16	Teren finat	Sat Poiana Stampei, suprafața de 4418 mp , intravilan	CF nr 32289/2016	38770 LEI
17	TEREN CURȚI CONSTRUCȚII	Sat Poiana Stampei , suprafața de 1500 mp, intravilan	CF nr. 31203//2013	18739 LEI
18	TEREN FINAT	Sat Poiana Stampei, suprafața de 1239 mp, intravilan	CF nr.32288/2016	12 600 LEI



JUDEȚUL SUCEAVA  
COMUNA POIANA STAMPEI  
PRIMAR




Anexa la HCL nr. 134/2017

		suprafața de 943 mp intravilan		
19	TEREN FINAT	Sat Poiana Stampeii, suprafața de 878 mp ,intravilan	CF nr. 32291/2016	57775 lei
20	Teren finat	Sat Căsoi , suprafața de 1000 mp, intravilan	CF nr,31369//2014	10050
21	Teren finat	Sat Căsoi, suprafata de 500 mp, intravilan	CF nr. 32286/2016 - TIRON	3300 lei
22	Teren finat	Sat Căsoi , suprafața de 500 mp, intravilan	CF nr.32284	3300 lei



JUDEȚUL SUCEAVA  
COMUNA POIANA STAMPEI  
PRIMAR




Anexa la HCL nr. 134/2017

23	Teren , curți construcții,  Construcții A1, A2, A3	Situat în comuna Poiana , suprafața de 5 806 mp  Construcții	Contract vânzare cumpărare nr.1481 din 12 iulie 2017  CF nr. 30367/2017	296.100 lei
----	--	--	--	-------------


Comisia – Presedinte - Primar - Ing. Mezdrea Val

Presedinte de sedință

Membrii – Vasiliu Doina Maria  
Rogojan Mirela  
Chiforescu Marțela  
Tătaru Mirela



**COMUNA POIANA STAMPEI**  
**JUDEȚUL SUCEAVA**  
Telefon: 0230/575177; Fax: 0230/575177  
e-mail: [poiana\\_stampeii@yahoo.com](mailto:poiana_stampeii@yahoo.com)  
[www.poianastampeii.ro](http://www.poianastampeii.ro)



## HOTĂRÂRE

privind atestarea completării anexei Inventarului bunurilor care alcătuiesc domeniul privat al comunei Poiana Stampei, județul Suceava, însușit prin H.C.L. nr. 134 din 14.12.2017

Consiliul local al comunei Poiana Stampei,

Având în vedere:

- Referatul de aprobare întocmit de domnul Mezdrea Viluț, primar al comunei Poiana Stampei, județul Suceava, înregistrat cu nr. 2643 din 13.04.2020;
- Raportul Compartimentului de specialitate nr. 2792 din 27.04.2020;
- H.C.L. nr. 134 din 14.12.2017 privind însușirea și completarea inventarului domeniului privat al comunei Poiana Stampei, județul Suceava;

Ținând cont de raportul de avizare al Comisiei pentru programe de dezvoltare economico-socială, buget, finanțe, administrarea domeniului public și privat al comunei, agricultură, gospodărie comunală, protecția mediului și turism, înregistrat cu nr. 3760 din 02.06.2020 și raportul de avizare nr. 3761 din 02.06.2020 al Comisiei pentru administrația publică locală, juridică și de disciplină, apărarea ordinii și liniștii publice, a drepturilor cetățenilor;

În conformitate cu :

- art. 553, alin. 1 din Legea nr. 287/2009 privind Codul Civil, republicată, cu modificările și completările ulterioare;
- art. 289, art. 354, art. 355, art. 357 din OUG nr. 57/2019 privind Codul administrativ;
- prev. H.G. nr. 292/2020 privind aprobarea Normelor tehnice pentru întocmirea inventarului bunurilor care alcătuiesc domeniul public și privat al comunelor, al orașelor, al municipiilor și al județelor ;

În temeiul art. 129, alin. 2, lit. c), art. 139, alin.3, lit. g), art. 196, alin. 1, lit. a) din OUG nr. 57/2019 privind Codul administrativ, cu modificările și completările ulterioare

## HOTĂRĂȘTE :

**Art. 1.** În anexa inventarului bunurilor care alcătuiesc domeniul privat al comunei Poiana Stampei, județul Suceava, însușit prin H.C.L. nr. 134 din 14.12.2017, la Secțiunea I – Bunuri imobile, după poziția nr. 23, se introduc 33 poziții noi, respectiv pozițiile nr. 24 - 56, conform anexei care face parte integrantă din prezenta Hotărâre.

**Art. 2.** Inventarul bunurilor care alcătuiesc domeniul privat constituie anexă la statutul Comunei Poiana Stampei și se publică pe pagina de internet [www.poianastampeii.ro](http://www.poianastampeii.ro).

**Art. 3.** Primarul comunei Poiana Stampei, județul Suceava și Serviciul financiar-contabil și administrativ vor aduce la îndeplinire prevederile prezentei hotărâri.



**COMUNA POIANA STAMPEI**  
**JUDEȚUL SUCEAVA**  
Telefon: 0230/575177; Fax: 0230/575177  
e-mail: [poiana\\_stampej@yahoo.com](mailto:poiana_stampej@yahoo.com)  
[www.poianastampej.ro](http://www.poianastampej.ro)



**Art. 4.** Prezenta hotărâre va fi comunicată Instituției Prefectului județului Suceava, Primarului comunei Poiana Stampei și va fi adusă la cunoștință publică, în condițiile legii.

**PRESEDINTE DE SEDINTA,**

**Alexandru ISOPEL**

**CONTRASEMNEAZA,**  
**Secretarul general al comunei,**  
**Alina IVAN**

**Poiana Stampei, 5 IUNIE 2020**  
**Nr. 45**

Inventarul bunurilor imobile ce aparțin domeniului privat al comunei Poiana Stampei, județul Suceava

Secțiunea I – Bunuri imobile						
Nr. crt.	Codul de clasificare	Denumirea Bunului	Elemente de identificare	Anul dobândirii și/sau al dării în folosință	Valoarea de inventar (mii lei)	Situația juridică actuală
0	1	2	3	4	5	6
24.		Teren	<p>Situat în intravilanul comunei Poiana Stampei, județul Suceava, în suprafață de 18.162 mp, având categoria de folosință fâneață, ce se identifică cu numărul cadastral 31089, imobil înscris în Cartea Funciară nr. 31089 a localității Poiana Stampei, cu următoarele vecinătăți:</p> <ul style="list-style-type: none"> <li>- N- proprietate particulară Popescu Nicoleta și Iurten Sorin;</li> <li>- E- proprietate particulară Vorescu Nicușor, Iurten Sorin și ID 32659;</li> <li>- S- proprietate particulară Vorescu Nicușor</li> </ul>	1885	208,68	Domeniul privat al Comunei Poiana Stampei, potrivit Act nr. 3273 din 18.04.1885, Hotărârea Consiliului Local nr. 23 din 28.03.2019, Carte funciară nr. 31089 a comunei cadastrale Poiana Stampei.

			și ID 32659; - V- proprietate particulară Poenaru Dănuț și Popescu Nicoleta;			
25.		Teren	<b>Teren situat în intravilanul comunei Poiana Stampei, județul Suceava, în suprafață de 2.588 mp, având categoria de folosință curți construcții, ce se identifică cu numărul cadastral 32855, imobil înscris în Cartea Funciară nr. 32855 a localității Poiana Stampei, cu următoarele vecinătăți:</b> - N- O.S. Dorna Candrenilor și Râul Dorna; - E- Râul Dorna și Drum comunal; - S- Drum forestier axial Dornișoara și Drum comunal; - E- Drum forestier Axial Dornișoara și O.S. Dorna Candrenilor ;	2018	29,74	Domeniul privat al Comunei Poiana Stampei, potrivit Hotărârii Consiliului Local al comunei Poiana Stampei nr. 49 din 25.05.2018, Carte funciară nr. 31089 Poiana Stampei.
26.		Construcție industrială și edilitară	<b>Situată în intravilanul comunei Poiana Stampei, județul Suceava, cu o suprafață construită la sol de 7 mp, stație pompe P, din anul 1970, cu fundație din beton, pereți din cărămidă și acoperiș din azbociment, identificată cu numărul cadastral 30367-C4,</b>	2017	219,72	Domeniul privat al Comunei Poiana Stampei, potrivit Contractului de vânzare-cumpărare autentificat conform Încheierii nr. 1481 din 12.07.2017, Hotărârii Consiliului

			<p>imobil înscris în Cartea Funciară nr. 30367 a localității Poiana Stampei, cu următoarele vecinătăți:</p> <p>N-E-S-V: Comuna Poiana Stampei ( domeniul privat )</p>			<p>Local al comunei Poiana Stampei nr. 134 din 14.12.2017, Carte funciară nr. 30367 Poiana Stampei.</p>
27.		Teren	<p><b>Situat în intravilanul comunei Poiana Stampei, sat Poiana Stampei, județul Suceava, în suprafață de 1.431 mp, având categoria de folosință fâneată, ce se identifică cu numărul cadastral 33618, imobil înscris în Cartea Funciară nr. 33618 a localității Poiana Stampei, cu următoarele vecinătăți:</b></p> <ul style="list-style-type: none"> <li>- N- Comuna Poiana Stampei, domeniul privat și proprietate particulară Florian Viorel;</li> <li>- E - Comuna Poiana Stampei, domeniul privat și proprietate particulară Florian Viorel;</li> <li>- S - Comuna Poiana Stampei, domeniul privat și proprietate particulară Oiaga Cornel;</li> <li>- V- Comuna Poiana Stampei, domeniul</li> </ul>	2019	28,75	<p>Domeniul privat al Comunei Poiana Stampei, potrivit Hotărârii Consiliului Local al comunei Poiana Stampei nr. 36 din 23.04.2019, Carte funciară nr. 33618 Poiana Stampei.</p>

			privat și proprietate particulară Oiaga Cornel;			
28.		Teren	<p><b>Situat în intravilanul comunei Poiana Stampei, sat Poiana Stampei, județul Suceava, în suprafață de 8.397 mp, având categoria de folosință fâneată, ce se identifică cu numărul cadastral 32292, imobil înscris în Cartea Funciară nr. 32292 a localității Poiana Stampei, cu următoarele vecinătăți:</b></p> <ul style="list-style-type: none"> <li>- N- Comuna Poiana Stampei, domeniul privat ;</li> <li>- E- Comuna Poiana Stampei, domeniul privat;</li> <li>- S - Comuna Poiana Stampei, domeniul privat și Drum acces Comuna Poiana Stampei</li> <li>- V - Comuna Poiana Stampei, domeniul privat.</li> </ul>	2016	168,72	Domeniul privat al Comunei Poiana Stampei, potrivit Hotărârii Consiliului Local al comunei Poiana Stampei nr. 25 din 31.03.2016, Carte funciară nr. 32290 Poiana Stampei.
29.		Teren	<p><b>Situat în intravilanul comunei Poiana Stampei, sat Poiana Stampei, județul Suceava, în suprafață de 6.074 mp, având categoria de folosință fâneată, ce se identifică cu numărul</b></p>	2019	69,79	Domeniul privat al Comunei Poiana Stampei, potrivit Hotărârii Consiliului Local al comunei Poiana Stampei nr.

			<p>cadastral 33620, imobil înscris în Cartea Funciară nr. 33620 a localității Poiana Stampei, cu următoarele vecinătăți:</p> <ul style="list-style-type: none"> <li>- N- Comuna Poiana Stampei, domeniul privat și proprietate particulară Niculescu Nichita;</li> <li>- E- Comuna Poiana Stampei, domeniul privat;</li> <li>- S - Comuna Poiana Stampei, domeniul privat și proprietate particulară Chiforescu Haralambie;</li> <li>- V – proprietăți particulare Niculescu Nichita și Chiforescu Haralambie.</li> </ul>			36 din 23.04.2019, Carte funciară nr. 33620 Poiana Stampei.
30.		Teren	<p><b>Situat în intravilanul comunei Poiana Stampei, sat Poiana Stampei, județul Suceava, în suprafață de 700 mp, având categoria de folosință fâneată, ce se identifică cu numărul cadastral 33697, imobil înscris în Cartea Funciară nr. 33697 a localității Poiana Stampei, cu următoarele vecinătăți:</b></p> <ul style="list-style-type: none"> <li>- N- Comuna Poiana Stampei, domeniul privat și proprietate particulară Popescu</li> </ul>	2018	14,06	Domeniul privat al Comunei Poiana Stampei, potrivit Contractului de vânzare- cumpărare nr. 1940 din 24.07.2018, Hotărârii Consiliului Local al comunei Poiana Stampei nr. 23 din 28.03.2019, Carte funciară nr. 33697 Poiana Stampei.

			<p>Vladimir;</p> <ul style="list-style-type: none"> <li>- E- Comuna Poiana Stampei, domeniul privat;</li> <li>- S - Comuna Poiana Stampei, domeniul privat;</li> <li>- V – Comuna Poiana Stampei, domeniul privat și proprietate particulară Popescu Vladimir;</li> </ul>			
31.		Teren	<p><b>Situat în intravilanul comunei Poiana Stampei, sat Poiana Stampei, județul Suceava, în suprafață de 1.797 mp, având categoria de folosință fâneată, ce se identifică cu numărul cadastral 33698, imobil înscris în Cartea Funciară nr. 33698 a localității Poiana Stampei, cu următoarele vecinătăți:</b></p> <ul style="list-style-type: none"> <li>- N- Comuna Poiana Stampei, domeniul privat și proprietate particulară Dănilescu Ghoerghe;</li> <li>- E- Comuna Poiana Stampei, domeniul privat;</li> <li>- S - Comuna Poiana Stampei, domeniul privat și proprietate particulară</li> </ul>	2018	28,63	<p>Domeniul privat al Comunei Poiana Stampei, potrivit Contractului de vânzare- cumpărare nr. 1940 din 24.07.2018, Hotărârii Consiliului Local al comunei Poiana Stampei nr. 23 din 28.03.2019, Carte funciară nr. 33698 Poiana Stampei.</p>

			Gherghescu Constantin; - V – proprietăți particulare Gherghescu Constantin și Ivan Floarea.			
32.		Teren	<b>Situat în intravilanul comunei Poiana Stampei, sat Poiana Stampei, județul Suceava, în suprafață de 800 mp, având categoria de folosință fâneată, ce se identifică cu numărul cadastral 33699, imobil înscris în Cartea Funciară nr. 33699 a localității Poiana Stampei, cu următoarele vecinătăți:</b> - N- Comuna Poiana Stampei, domeniul privat; - E- Comuna Poiana Stampei, domeniul privat; - S - Comuna Poiana Stampei, domeniul privat; - V – Comuna Poiana Stampei, domeniul privat;	2018	16,07	Domeniul privat al Comunei Poiana Stampei, potrivit Contractului de vânzare-cumpărare nr. 1940 din 24.07.2018, Hotărârii Consiliului Local al comunei Poiana Stampei nr. 23 din 28.03.2019, Carte funciară nr. 33699 Poiana Stampei.
33.		Teren	<b>Situat în intravilanul comunei Poiana Stampei, sat Poiana Stampei, județul Suceava, în suprafață de 800 mp, având categoria de folosință fâneată, ce se identifică cu numărul</b>	2018	16,07	Domeniul privat al Comunei Poiana Stampei, potrivit Contractului de vânzare-cumpărare nr. 1940 din

			<p>cadastral 33700, imobil înscris în Cartea Funciară nr. 33700 a localității Poiana Stampei, cu următoarele vecinătăți:</p> <ul style="list-style-type: none"> <li>- N- Comuna Poiana Stampei, domeniul privat;</li> <li>- E- Comuna Poiana Stampei, domeniul privat;</li> <li>- S - Comuna Poiana Stampei, domeniul privat;</li> <li>- V – Comuna Poiana Stampei, domeniul privat;</li> </ul>			<p>24.07.2018, Hotărârii Consiliului Local al comunei Poiana Stampei nr. 23 din 28.03.2019, Carte funciară nr. 33700 Poiana Stampei.</p>
34.		Teren	<p><b>Situat în intravilanul comunei Poiana Stampei, sat Poiana Stampei, județul Suceava, în suprafață de 800 mp, având categoria de folosință fâneață, ce se identifică cu numărul cadastral 33701, imobil înscris în Cartea Funciară nr. 33701 a localității Poiana Stampei, cu următoarele vecinătăți:</b></p> <ul style="list-style-type: none"> <li>- N- Comuna Poiana Stampei, domeniul privat;</li> <li>- E- Comuna Poiana Stampei, domeniul privat;</li> </ul>	2018	16,07	<p>Domeniul privat al Comunei Poiana Stampei, potrivit Contractului de vânzare- cumpărare nr. 1940 din 24.07.2018, Hotărârii Consiliului Local al comunei Poiana Stampei nr. 23 din 28.03.2019, Carte funciară nr. 33701 Poiana Stampei.</p>

			<ul style="list-style-type: none"> <li>- S - Comuna Poiana Stampei, domeniul privat;</li> <li>- V – Comuna Poiana Stampei, domeniul privat;</li> </ul>			
35.		Teren	<p><b>Situat în intravilanul comunei Poiana Stampei, sat Poiana Stampei, județul Suceava, în suprafață de 800 mp, având categoria de folosință fâneață, ce se identifică cu numărul cadastral 33702, imobil înscris în Cartea Funciară nr. 33702 a localității Poiana Stampei, cu următoarele vecinătăți:</b></p> <ul style="list-style-type: none"> <li>- N- Comuna Poiana Stampei, domeniul privat;</li> <li>- E- Comuna Poiana Stampei, domeniul privat;</li> <li>- S - Comuna Poiana Stampei, domeniul privat;</li> <li>- V – Comuna Poiana Stampei, domeniul privat și proprietate particulară Gherghescu Constantin;</li> </ul>	2018	16,07	<p>Domeniul privat al Comunei Poiana Stampei, potrivit Contractului de vânzare- cumpărare nr. 1940 din 24.07.2018, Hotărârii Consiliului Local al comunei Poiana Stampei nr. 23 din 28.03.2019, Carte funciară nr. 33702 Poiana Stampei.</p>
36.		Teren	<p><b>Situat în intravilanul comunei Poiana Stampei, sat Poiana Stampei, județul Suceava, în</b></p>	2018	14,06	<p>Domeniul privat al Comunei Poiana Stampei, potrivit</p>

			<p>suprafață de 700 mp, având categoria de folosință fâneată, ce se identifică cu numărul cadastral 33703, imobil înscris în Cartea Funciară nr. 33703 a localității Poiana Stampei, cu următoarele vecinătăți:</p> <ul style="list-style-type: none"> <li>- N- Comuna Poiana Stampei, domeniul privat;</li> <li>- E- Comuna Poiana Stampei, domeniul privat;</li> <li>- S - Comuna Poiana Stampei, domeniul privat;</li> <li>- V – Comuna Poiana Stampei, domeniul privat;</li> </ul>			<p>Contractului de vânzare- cumpărare nr. 1940 din 24.07.2018, Hotărârii Consiliului Local al comunei Poiana Stampei nr. 23 din 28.03.2019, Carte funciară nr. 33703 Poiana Stampei.</p>
37.		Teren	<p>Situat în intravilanul comunei Poiana Stampei, sat Poiana Stampei, județul Suceava, în suprafață de 700 mp, având categoria de folosință fâneată, ce se identifică cu numărul cadastral 33704, imobil înscris în Cartea Funciară nr. 33704 a localității Poiana Stampei, cu următoarele vecinătăți:</p> <ul style="list-style-type: none"> <li>- N- Comuna Poiana Stampei, domeniul privat;</li> </ul>	2018	14,06	<p>Domeniul privat al Comunei Poiana Stampei, potrivit Contractului de vânzare- cumpărare nr. 1940 din 24.07.2018, Hotărârii Consiliului Local al comunei Poiana Stampei nr. 23 din 28.03.2019, Carte funciară nr. 33704 Poiana Stampei.</p>

			<ul style="list-style-type: none"> <li>- E- Comuna Poiana Stampei, domeniul privat;</li> <li>- S - Comuna Poiana Stampei, domeniul privat;</li> <li>- V – Comuna Poiana Stampei, domeniul privat;</li> </ul>			
38.		Teren	<p><b>Situat în intravilanul comunei Poiana Stampei, sat Poiana Stampei, județul Suceava, în suprafață de 700 mp, având categoria de folosință fâneată, ce se identifică cu numărul cadastral 33705, imobil înscris în Cartea Funciară nr. 33705 a localității Poiana Stampei, cu următoarele vecinătăți:</b></p> <ul style="list-style-type: none"> <li>- N- Comuna Poiana Stampei, domeniul privat;</li> <li>- E- Comuna Poiana Stampei, domeniul privat;</li> <li>- S - Comuna Poiana Stampei, domeniul privat;</li> <li>- V – Comuna Poiana Stampei, domeniul privat;</li> </ul>	2018	14,06	<p>Domeniul privat al Comunei Poiana Stampei, potrivit Contractului de vânzare- cumpărare nr. 1940 din 24.07.2018, Hotărârii Consiliului Local al comunei Poiana Stampei nr. 23 din 28.03.2019, Carte funciară nr. 33705 Poiana Stampei.</p>
39.		Teren	<b>Situat în intravilanul comunei Poiana Stampei,</b>	2018	14,06	Domeniul privat al Comunei Poiana

			<p>sat Poiana Stampei, județul Suceava, în suprafață de 700 mp, având categoria de folosință fâneată, ce se identifică cu numărul cadastral 33706, imobil înscris în Cartea Funciară nr. 33706 a localității Poiana Stampei, cu următoarele vecinătăți:</p> <ul style="list-style-type: none"> <li>- N- Comuna Poiana Stampei, domeniul privat;</li> <li>- E- Comuna Poiana Stampei, domeniul privat;</li> <li>- S - Comuna Poiana Stampei, domeniul privat;</li> <li>- V – Comuna Poiana Stampei, domeniul privat;</li> </ul>			<p>Stampeii, potrivit Contractului de vânzare- cumpărare nr. 1940 din 24.07.2018, Hotărârii Consiliului Local al comunei Poiana Stampei nr. 23 din 28.03.2019, Carte funciară nr. 33706 Poiana Stampei.</p>
40.		Teren	<p>Situat în intravilanul comunei Poiana Stampei, sat Poiana Stampei, județul Suceava, în suprafață de 700 mp, având categoria de folosință fâneată, ce se identifică cu numărul cadastral 33707, imobil înscris în Cartea Funciară nr. 33707 a localității Poiana Stampei, cu următoarele vecinătăți:</p> <ul style="list-style-type: none"> <li>- N- Comuna Poiana Stampei, domeniul</li> </ul>	2018	14,06	<p>Domeniul privat al Comunei Poiana Stampei, potrivit Contractului de vânzare- cumpărare nr. 1940 din 24.07.2018, Hotărârii Consiliului Local al comunei Poiana Stampei nr. 23 din 28.03.2019, Carte funciară nr. 33707</p>

			privat; - E- Comuna Poiana Stampei, domeniul privat; - S - Comuna Poiana Stampei, domeniul privat; - V – Comuna Poiana Stampei, domeniul privat;			Poiana Stampei.
41.		Teren	<b>Situat în intravilanul comunei Poiana Stampei, sat Poiana Stampei, județul Suceava, în suprafață de 700 mp, având categoria de folosință fâneată, ce se identifică cu numărul cadastral 33708, imobil înscris în Cartea Funciară nr. 33708 a localității Poiana Stampei, cu următoarele vecinătăți:</b> - N- Comuna Poiana Stampei, domeniul privat; - E- Comuna Poiana Stampei, domeniul privat; - S - Comuna Poiana Stampei, domeniul privat; - V – Comuna Poiana Stampei, domeniul privat;	2018	14,06	Domeniul privat al Comunei Poiana Stampei, potrivit Contractului de vânzare- cumpărare nr. 1940 din 24.07.2018, Hotărârii Consiliului Local al comunei Poiana Stampei nr. 23 din 28.03.2019, Carte funciară nr. 33708 Poiana Stampei.

42.		Teren	<p>Situat în intravilanul comunei Poiana Stampei, sat Poiana Stampei, județul Suceava, în suprafață de 700 mp, având categoria de folosință fâneată, ce se identifică cu numărul cadastral 33709, imobil înscris în Cartea Funciară nr. 33709 a localității Poiana Stampei, cu următoarele vecinătăți:</p> <ul style="list-style-type: none"> <li>- N- Comuna Poiana Stampei, domeniul privat;</li> <li>- E- Comuna Poiana Stampei, domeniul privat;</li> <li>- S - Comuna Poiana Stampei, domeniul privat;</li> <li>- V – Comuna Poiana Stampei, domeniul privat;</li> </ul>	2018	14,06	<p>Domeniul privat al Comunei Poiana Stampei, potrivit Contractului de vânzare- cumpărare nr. 1940 din 24.07.2018, Hotărârii Consiliului Local al comunei Poiana Stampei nr. 23 din 28.03.2019, Carte funciară nr. 33709 Poiana Stampei.</p>
43.		Teren	<p>Situat în intravilanul comunei Poiana Stampei, sat Poiana Stampei, județul Suceava, în suprafață de 805 mp, având categoria de folosință fâneată, ce se identifică cu numărul cadastral 33710, imobil înscris în Cartea Funciară nr. 33710 a localității Poiana Stampei, cu următoarele vecinătăți:</p>	2018	16,17	<p>Domeniul privat al Comunei Poiana Stampei, potrivit Contractului de vânzare- cumpărare nr. 1940 din 24.07.2018, Hotărârii Consiliului Local al comunei Poiana Stampei nr. 23 din 28.03.2019, Carte</p>

			<ul style="list-style-type: none"> <li>- N- Comuna Poiana Stampei, domeniul privat și proprietate particulară Dănilescu Gheorghe;</li> <li>- E- proprietăți particulare Dănilescu Gheorghe și Boca Ioan;</li> <li>- S - Comuna Poiana Stampei, domeniul privat și proprietate particulară Boca Ioan;</li> <li>- V – Comuna Poiana Stampei, domeniul privat;</li> </ul>			funciară nr. 33710 Poiana Stampei.
44.		Teren	<p><b>Situat în intravilanul comunei Poiana Stampei, sat Poiana Stampei, județul Suceava, în suprafață de 800 mp, având categoria de folosință fâneată, ce se identifică cu numărul cadastral 33711, imobil înscris în Cartea Funciară nr. 33711 a localității Poiana Stampei, cu următoarele vecinătăți:</b></p> <ul style="list-style-type: none"> <li>- N- Comuna Poiana Stampei, domeniul privat și proprietate particulară Dănilescu Gheorghe;</li> <li>- E- Comuna Poiana Stampei, domeniul privat și proprietate particulară Dănilescu Gheorghe ;</li> </ul>	2018	16,07	Domeniul privat al Comunei Poiana Stampei, potrivit Contractului de vânzare- cumpărare nr. 1940 din 24.07.2018, Hotărârii Consiliului Local al comunei Poiana Stampei nr. 23 din 28.03.2019, Carte funciară nr. 33711 Poiana Stampei.

			<ul style="list-style-type: none"> <li>- S - Comuna Poiana Stampei, domeniul privat ;</li> <li>- V – Comuna Poiana Stampei, domeniul privat ;</li> </ul>			
45.		Teren	<p><b>Situat în intravilanul comunei Poiana Stampei, sat Poiana Stampei, județul Suceava, în suprafață de 750 mp, având categoria de folosință fâneață, ce se identifică cu numărul cadastral 33712, imobil înscris în Cartea Funciară nr. 33712 a localității Poiana Stampei, cu următoarele vecinătăți:</b></p> <ul style="list-style-type: none"> <li>- N- Comuna Poiana Stampei, domeniul privat și proprietate particulară Ivan Floarea;</li> <li>- E- proprietăți particulare Dănilescu Gheorghe și Ivan Floarea;</li> <li>- S - Comuna Poiana Stampei, domeniul privat și proprietate particulară Dănilescu Gheorghe;</li> <li>- V – Comuna Poiana Stampei, domeniul privat ;</li> </ul>	2018	15,06	<p>Domeniul privat al Comunei Poiana Stampei, potrivit Contractului de vânzare- cumpărare nr. 1940 din 24.07.2018, Hotărârii Consiliului Local al comunei Poiana Stampei nr. 23 din 28.03.2019, Carte funciară nr. 33712 Poiana Stampei.</p>
46.		Teren	<p><b>Situat în intravilanul comunei Poiana Stampei,</b></p>	2018	15,06	<p>Domeniul privat al Comunei Poiana</p>

			<p>sat Poiana Stampei, județul Suceava, în suprafață de 750 mp, având categoria de folosință fâneată, ce se identifică cu numărul cadastral 33713, imobil înscris în Cartea Funciară nr. 33713 a localității Poiana Stampei, cu următoarele vecinătăți:</p> <ul style="list-style-type: none"> <li>- N- Comuna Poiana Stampei, domeniul privat și proprietate particulară Ivan Floarea;</li> <li>- E- Comuna Poiana Stampei, domeniul privat și proprietate particulară Ivan Floarea ;</li> <li>- S - Comuna Poiana Stampei, domeniul privat;</li> <li>- V – Comuna Poiana Stampei, domeniul privat;</li> </ul>			<p>Stampeii, potrivit Contractului de vânzare- cumpărare nr. 1940 din 24.07.2018, Hotărârii Consiliului Local al comunei Poiana Stampei nr. 23 din 28.03.2019, Carte funciară nr. 33713 Poiana Stampei.</p>
47.		Teren	<p>Situat în intravilanul comunei Poiana Stampei, sat Poiana Stampei, județul Suceava, în suprafață de 750 mp, având categoria de folosință fâneată, ce se identifică cu numărul cadastral 33714, imobil înscris în Cartea Funciară nr. 33714 a localității Poiana Stampei, cu</p>	2018	15,06	<p>Domeniul privat al Comunei Poiana Stampei, potrivit Contractului de vânzare- cumpărare nr. 1940 din 24.07.2018, Hotărârii Consiliului Local al comunei Poiana</p>

			<p>următoarele vecinătăți:</p> <ul style="list-style-type: none"> <li>- N- Comuna Poiana Stampei, domeniul privat și proprietate particulară Ivan Floarea;</li> <li>- E- Comuna Poiana Stampei, domeniul privat și proprietate particulară Ivan Floarea ;</li> <li>- S - Comuna Poiana Stampei, domeniul privat;</li> <li>- V – Comuna Poiana Stampei, domeniul privat;</li> </ul>			<p>Stampeii nr. 23 din 28.03.2019, Carte funciara nr. 33714 Poiana Stampei.</p>
48.		Teren	<p><b>Situat în intravilanul comunei Poiana Stampei, sat Poiana Stampei, județul Suceava, în suprafață de 750 mp, având categoria de folosință fâneață, ce se identifică cu numărul cadastral 33715, imobil înscris în Cartea Funciara nr. 33715 a localității Poiana Stampei, cu următoarele vecinătăți:</b></p> <ul style="list-style-type: none"> <li>- N- proprietăți particulare Danci Dumitru și Ivan Floarea ;</li> <li>- E- Comuna Poiana Stampei, domeniul privat și proprietate particulară Ivan</li> </ul>	2018	15,06	<p>Domeniul privat al Comunei Poiana Stampei, potrivit Contractului de vânzare- cumpărare nr. 1940 din 24.07.2018, Hotărârii Consiliului Local al comunei Poiana Stampei nr. 23 din 28.03.2019, Carte funciara nr. 33715 Poiana Stampei.</p>

			<p>Floarea;</p> <ul style="list-style-type: none"> <li>- S - Comuna Poiana Stampei, domeniul privat;</li> <li>- V – Comuna Poiana Stampei, domeniul privat și proprietate particulară Danci Dumitru;</li> </ul>			
49.		Teren	<p><b>Situat în intravilanul comunei Poiana Stampei, sat Poiana Stampei, județul Suceava, în suprafață de 750 mp, având categoria de folosință fâneată, ce se identifică cu numărul cadastral 33716, imobil înscris în Cartea Funciară nr. 33716 a localității Poiana Stampei, cu următoarele vecinătăți:</b></p> <ul style="list-style-type: none"> <li>- N- Comuna Poiana Stampei, domeniul privat și proprietate particulară Ivan Floarea;</li> <li>- E- Comuna Poiana Stampei, domeniul privat și proprietate particulară Ivan Floarea;</li> <li>- S - Comuna Poiana Stampei, domeniul privat;</li> <li>- V – Comuna Poiana Stampei, domeniul</li> </ul>	2018	15,06	<p>Domeniul privat al Comunei Poiana Stampei, potrivit Contractului de vânzare- cumpărare nr. 1940 din 24.07.2018, Hotărârii Consiliului Local al comunei Poiana Stampei nr. 23 din 28.03.2019, Carte funciară nr. 33716 Poiana Stampei.</p>

			privat;			
50.		Teren	<p><b>Situat în intravilanul comunei Poiana Stampei, sat Căsoi, județul Suceava, în suprafață de 1.000 mp, având categoria de folosință fâneată, ce se identifică cu numărul cadastral 33690, imobil înscris în Cartea Funciară nr. 33690 a localității Poiana Stampei, cu următoarele vecinătăți:</b></p> <ul style="list-style-type: none"> <li>- N- ID: 32181 și ID: 30470;</li> <li>- E- ID:30470 și DN 17;</li> <li>- S - Comuna Poiana Stampei, domeniul privat și DN 17;</li> <li>- V – Comuna Poiana Stampei, domeniul privat și ID: 32181.</li> </ul>	2019	21,10	<p>Domeniul privat al Comunei Poiana Stampei, potrivit Hotărârii Consiliului Local al comunei Poiana Stampei nr. 44 din 30.05.2019, Carte funciară nr. 33690 Poiana Stampei.</p>
51.		Teren	<p><b>Situat în intravilanul comunei Poiana Stampei, sat Căsoi, județul Suceava, în suprafață de 1.000 mp, având categoria de folosință fâneată, ce se identifică cu numărul cadastral 31367, imobil înscris în Cartea Funciară nr. 31367 a localității Poiana Stampei, cu următoarele vecinătăți:</b></p> <ul style="list-style-type: none"> <li>- N- Comuna Poiana Stampei, domeniul privat;</li> <li>- E- Comuna Poiana Stampei, domeniul</li> </ul>	2013	21,10	<p>Domeniul privat al Comunei Poiana Stampei, potrivit Hotărârii Consiliului Local al comunei Poiana Stampei nr. 16 din 28.03.2013, Carte funciară nr. 31367 Poiana Stampei.</p>

			privat și DN 17; - S - Comuna Poiana Stampei, domeniul privat și DN 17; - V – Comuna Poiana Stampei, domeniul privat .			
52.		Teren	<b>Situat în intravilanul comunei Poiana Stampei, sat Căsoi, județul Suceava, în suprafață de 1.000 mp, având categoria de folosință fâneată, ce se identifică cu numărul cadastral 31368, imobil înscris în Cartea Funciară nr. 31368 a localității Poiana Stampei, cu următoarele vecinătăți:</b> - N- Comuna Poiana Stampei, domeniul privat; - E- Comuna Poiana Stampei, domeniul privat și DN 17; - S - Comuna Poiana Stampei, domeniul privat și DN 17; - V – Comuna Poiana Stampei, domeniul privat .	2013	21,10	Domeniul privat al Comunei Poiana Stampei, potrivit Hotărârii Consiliului Local al comunei Poiana Stampei nr. 16 din 28.03.2013, Carte funciară nr. 31368 Poiana Stampei.
53.		Teren	<b>Situat în intravilanul comunei Poiana Stampei, sat Poiana Stampei, județul Suceava, în suprafață de 783 mp, având categoria de</b>	2013	8,99	Domeniul privat al Comunei Poiana Stampei, potrivit Act Notarial nr. 2500 din 03.12.2013 emis

			<p>folosință curți construcții, ce se identifică cu numărul cadastral 30822, imobil înscris în Cartea Funciară nr. 30822 a localității Poiana Stampei, cu următoarele vecinătăți:</p> <ul style="list-style-type: none"> <li>- N- DN 17;</li> <li>- E- Comuna Poiana Stampei, domeniul public;</li> <li>- S – proprietate privată Pentelescu Claudia;</li> <li>- V – proprietate privată Pentelescu Claudia;</li> </ul>			de Vasiluț Niculina, Carte funciară nr. 30822 Poiana Stampei.
54.		Teren	<p><b>Situat în intravilanul comunei Poiana Stampei, sat Poiana Stampei, județul Suceava, în suprafață de 1.000 mp, având categoria de folosință curți construcții, ce se identifică cu numărul cadastral 32867, imobil înscris în Cartea Funciară nr. 32867 a localității Poiana Stampei, cu următoarele vecinătăți:</b></p> <ul style="list-style-type: none"> <li>- N- Comuna Poiana Stampei, domeniul privat și DN 17;</li> <li>- E- Comuna Poiana Stampei, domeniul privat și zona CFR;</li> <li>- S – Comuna Poiana Stampei, domeniul privat și zona CFR;</li> </ul>	2018	20,09	Domeniul privat al Comunei Poiana Stampei, potrivit Hotărârii Consiliului Local al comunei Poiana Stampei nr. 61 din 28.06.2018, Carte funciară nr. 32867 Poiana Stampei.

			- V – Comuna Poiana Stampei, domeniul privat și DN 17;			
55.		Teren	<p>Situat în intravilanul comunei Poiana Stampei, sat Poiana Stampei, județul Suceava, în suprafață de 1.000 mp, având categoria de folosință curți construcții, ce se identifică cu numărul cadastral 32868, imobil înscris în Cartea Funciară nr. 32868 a localității Poiana Stampei, cu următoarele vecinătăți:</p> <ul style="list-style-type: none"> <li>- N- Comuna Poiana Stampei, domeniul privat și DN 17;</li> <li>- E- Comuna Poiana Stampei, domeniul privat și zona CFR;</li> <li>- S – Comuna Poiana Stampei, domeniul privat și zona CFR ;</li> <li>- V – Comuna Poiana Stampei, domeniul privat și DN 17;</li> </ul>	2018	20,09	Domeniul privat al Comunei Poiana Stampei, potrivit Hotărârii Consiliului Local al comunei Poiana Stampei nr. 61 din 28.06.2018, Carte funciară nr. 32868 Poiana Stampei.
56.		Teren	<p>Situat în intravilanul și extravilanul comunei Poiana Stampei, sat Teșna, nr. 18, în suprafață totală de 93.019 mp, înscris în Cartea Funciară nr. 30529, nr. 30530, nr. 30613, nr. 30610, nr. 30608, nr. 30611, nr. 30607, nr. 30609, nr. 30606, nr. 30614, nr. 30612, nr. 30615 a localității Poiana Stampei, cu următoarele vecinătăți:</p> <p>N- Comuna Poiana Stampei ( domeniul public),</p>	2019	<p>Teren 204,70</p> <p>Clădiri: 261,90</p>	Domeniul privat al Comunei Poiana Stampei, potrivit Hotărârii Consiliului Local al comunei Poiana Stampei nr. 65 din 19.07.2019, Contractului de

		<p>Irimescu Ștefania și Candrea Bozga Romică;  S- Chiforescu Aurel, Pralea Valerica;  E- Irimescu Ștefania și Candrea Bozga Romică;  V- Comuna Poiana Stampei (domeniul public),  Chiforescu Aurel și Pralea Valerica.</p> <p>și construcțiile edificate pe acest teren, după cum urmează:</p> <ul style="list-style-type: none"> <li>- Clădire casă, Corp C1, S+P+1E+M, cu o suprafață construită la sol de 172 mp și o suprafață desfășurată de 688 mp, identificată cu nr. Cadastral 296-C1 din CF 30529 a comunei cadastrale Poiana Stampei;</li> <li>- Clădire bucătărie de vară și magazie, Corp C1, cu regim de înălțime P și parțial P+M, suprafața construită de 84 mp, suprafața desfășurată de 102 mp, identificată cu nr. Cadastral 452- C1 din CF 30530 a comunei cadastrale Poiana Stampei,</li> <li>- Clădiri anexă-magazie și garaj, Corp C2 și Corp C3, cu regim de înălțime P, cu o suprafață construită de 103 mp și o suprafață desfășurată de 103 mp identificate cu nr. Cadastral 452-C2 și 452- C3 din CF 30530 a comunei cadastrale Poiana Stampei.</li> </ul>			<p>vânzare cumpărare  autenticat potrivit  Încheierii nr. 2042  din 22.07.2019,  Carte funciară nr.  30529 nr. 30530, nr.  30613, nr. 30610, nr.  30608, nr. 30611, nr.  30607, nr. 30609, nr.  30606, nr. 30614, nr.  30612, nr. 30615  Poiana Stampei.</p>
--	--	--	--	--	--

Președinte de ședință- Isopel Alexandru

Primar- ing. Mezdrea Viluț - Președinte

Ivan Alina- secretarul general al comunei Poiana Stampei- membru

Rogojan Mirela- Șef Serv. financiar-contabil- membru

Tătaru Vasile- consilier în cadrul Comp. de urbanism și amenajarea teritoriului- membru


Chiforescu Marcela- consilier în cadrul Comp. financiar, contabil și administrativ- membru

Tătaru Mirela- consilier juridic- membru

Costin Mioara Mariana- consilier IA, persoana responsabilă cu evidența registrului agricol- membru



**COMUNA POIANA STAMPEI**  
**JUDEȚUL SUCEAVA**  
Telefon: 0230/575177; Fax: 0230/575177  
e-mail: [poiana\\_stampeii@yahoo.com](mailto:poiana_stampeii@yahoo.com)  
[www.poianastampeii.ro](http://www.poianastampeii.ro)



## HOTĂRĂRE

privind atestarea completării anexei Inventarului bunurilor care alcătuiesc domeniul privat al comunei Poiana Stampei, județul Suceava, însușit prin H.C.L. nr. 134 din 14.12.2017

Consiliul local al comunei Poiana Stampei,

Având în vedere:

- H.C.L. nr. 45 din 05.06.2020 privind atestarea completării anexei Inventarului bunurilor care alcătuiesc domeniul privat al comunei Poiana Stampei, județul Suceava, însușit prin H.C.L. nr. 134 din 14.12.2017;
- Procesul verbal al comisiei de inventariere nr. 4688 din 10.06.2021;
- Referatul de aprobare întocmit de domnul Mezdrea Viluș, primar al comunei Poiana Stampei, județul Suceava, înregistrat cu nr. 4689 din 10.06.2021;
- Raportul Compartimentului de specialitate nr. 4742 din 11.06.2021.

Ținând cont de raportul de avizare al Comisiei pentru programe de dezvoltare economico-socială, buget, finanțe, administrarea domeniului public și privat al comunei, agricultură, gospodărie comunală, protecția mediului și turism, înregistrat cu nr. 4879 din 18.06.2021.

În conformitate cu :

- art. 553, alin. 1 din Legea nr. 287/2009 privind Codul Civil, republicată, cu modificările și completările ulterioare;
- art. 354, art. 355, art. 357 din OUG nr. 57/2019 privind Codul administrativ, cu modificările și completările ulterioare;

În temeiul art. 129, alin. 2, lit. c), art. 139, alin.3, lit. g), art. 196, alin. 1, lit. a) din OUG nr. 57/2019 privind Codul administrativ, cu modificările și completările ulterioare

## HOTĂRĂȘTE :

**Art. 1.** În anexa inventarului bunurilor care alcătuiesc domeniul privat al comunei Poiana Stampei, județul Suceava, însușit prin H.C.L. nr. 134 din 14.12.2017, la Secțiunea I – Bunuri imobile, după poziția nr. 56, se introduc 12 poziții noi, respectiv pozițiile nr. 57 - 68, conform anexei care face parte integrantă din prezenta Hotărâre.

**Art. 2.** Inventarul bunurilor care alcătuiesc domeniul privat constituie anexă la statutul Comunei Poiana Stampei și se publică pe pagina de internet [www.poianastampeii.ro](http://www.poianastampeii.ro).

**Art. 3.** Primarul comunei Poiana Stampei, județul Suceava și Serviciul financiar-contabil și administrativ vor aduce la îndeplinire prevederile prezentei hotărâri.

**Art. 4.** Prezenta hotărâre va fi comunicată Instituției Prefectului județului Suceava, Primarului comunei Poiana Stampei și va fi adusă la cunoștință publică, în condițiile legii.

**PREȘEDINTE DE ȘEDINȚĂ,**

Daniel- Dorin CHIPERĂ

**CONTRASEMNEAZA,**  
Secretarul general al comunei,  
Alina IVAN

Județul Suceava  
Comuna Poiana Stampei  
Comisia specială  
pentru întocmirea inventarului bunurilor  
care alcătuiesc domeniul public/privat al comunei Poiana Stampei

Anexă la H.C.L. nr. 54 din 22.06.2021

Primar  
ing. Vișuț MEZDREA

Inventarul bunurilor imobile ce aparțin domeniului privat al comunei Poiana Stampei, județul Suceava

Secțiunea I – Bunuri imobile						
Nr. crt.	Codul de clasificare	Denumirea Bunului	Elemente de identificare	Anul dobândirii și/sau al dării în folosință	Valoarea de inventar (mii lei)	Situația juridică actuală
0	1	2	3	4	5	6
57.		Teren	Situat în intravilanul comunei Poiana Stampei, sat Poiana Stampei, județul Suceava, în suprafață de 696 mp, având categoria de folosință fâneată, ce se identifică cu numărul cadastral 34120, imobil înscris în Cartea Funciară nr. 34120 a localității Poiana Stampei, cu următoarele vecinătăți: <ul style="list-style-type: none"><li>- N- comuna Poiana Stampei, domeniul privat;</li><li>- E- comuna Poiana Stampei, domeniul privat;</li><li>- S- proprietate privată;</li></ul>	1885	10,6	Domeniul privat al Comunei Poiana Stampei, potrivit Act notarial f.n. din 23.03.1885, Hotărârea Consiliului Local nr. 86 din 17.09.2020, Carte funciară nr. 34120 a comunei cadastrale Poiana Stampei.

			- V- comuna Poiana Stampei, domeniul privat;			
58.		Teren	<p>Teren situat în intravilanul comunei Poiana Stampei, sat Prăleni, județul Suceava, în suprafață de 487 mp, având categoria de folosință drum, ce se identifică cu numărul cadastral 34179, imobil înscris în Cartea Funciară nr. 34179 a localității Poiana Stampei, cu următoarele vecinătăți:</p> <ul style="list-style-type: none"> <li>- N- Comuna Poiana Stampei, domeniul public;</li> <li>- E- proprietate privată;</li> <li>- S- Comuna Poiana Stampei, domeniul public;</li> <li>- E- Râul Dorna;</li> </ul>	2021	4,68	Domeniul privat al Comunei Poiana Stampei, potrivit Hotărârii Consiliului Local al comunei Poiana Stampei nr. 10 din 29.01.2021, Carte funciară nr. 34179 Poiana Stampei.
59.		Teren	<p>Teren situat în intravilanul comunei Poiana Stampei, sat Poiana Stampei, județul Suceava, în suprafață de 534 mp, având categoria de folosință curți construcții, ce se identifică cu numărul cadastral 34160, imobil înscris în Cartea Funciară nr. 34160 a localității Poiana Stampei, cu următoarele vecinătăți:</p> <ul style="list-style-type: none"> <li>- N- comuna Poiana Stampei, domeniul</li> </ul>	2020	13,01	Domeniul privat al Comunei Poiana Stampei, potrivit Hotărârii Consiliului Local al comunei Poiana Stampei nr. 125 din 18.12.2020, Carte funciară nr. 34160 Poiana Stampei.

			<p>public și proprietate privată;</p> <ul style="list-style-type: none"> <li>- E- comuna Poiana Stampei, domeniul public și DN 17;</li> <li>- S- comuna Poiana Stampei, domeniul public;</li> <li>- E- proprietate privată;</li> </ul>			
60.		Teren	<p>Situat în intravilanul comunei Poiana Stampei, sat Teșna, județul Suceava, în suprafață de 2.085 mp, având categoria de folosință drum, ce se identifică cu numărul cadastral 34158, imobil înscris în Cartea Funciară nr. 34158 a localității Poiana Stampei, cu următoarele vecinătăți:</p> <ul style="list-style-type: none"> <li>- N- Comuna Poiana Stampei, domeniul public;</li> <li>- E – proprietăți private;</li> <li>- S - Comuna Poiana Stampei, domeniul public;</li> <li>- V- proprietăți private;</li> </ul>	2020	1,13	<p>Domeniul privat al Comunei Poiana Stampei, potrivit Hotărârii Consiliului Local al comunei Poiana Stampei nr. 125 din 18.12.2020, Carte funciară nr. 34158 Poiana Stampei.</p>
61.		Teren	<p>Situat în intravilanul și extravilanul satului Prăleni, comuna Poiana Stampei, județul Suceava, în suprafață de 8.500 mp, având categoria de folosință fâneată și pășune, ce se identifică cu</p>	2020	10,88	<p>Domeniul privat al Comunei Poiana Stampei, potrivit Contractului de vânzare- cumpărare nr. 1149 din</p>

			<p>numărul cadastral 33877, imobil înscris în Cartea Funciară nr. 33877 a localității Poiana Stampei, cu următoarele vecinătăți:</p> <ul style="list-style-type: none"> <li>- N- proprietăți private;</li> <li>- E- proprietăți private;</li> <li>- S – Comuna Poiana Stampei, domeniul public și proprietăți private;</li> <li>- V –Comuna Poiana Stampei, domeniul public și proprietăți private;</li> </ul>			30.06.2020, Carte funciară nr. 33877 Poiana Stampei.
62.		Teren	<p>Situat în intravilanul și extravilanul satului Prăleni, comuna Poiana Stampei, județul Suceava, în suprafață de 8.500 mp, având categoria de folosință fâneată și pășune, ce se identifică cu numărul cadastral 33875, imobil înscris în Cartea Funciară nr. 33875 a localității Poiana Stampei, cu următoarele vecinătăți:</p> <ul style="list-style-type: none"> <li>- N - proprietăți private;</li> <li>- E - proprietăți private;</li> <li>- S - Comuna Poiana Stampei, domeniul public și proprietate privată;</li> <li>- V – Comuna Poiana Stampei, domeniul public și proprietate privată;</li> </ul>	2020	10,86	Domeniul privat al Comunei Poiana Stampei, potrivit Contractului de vânzare- cumpărare nr. 1148 din 30.06.2020, Carte funciară nr. 33875 Poiana Stampei.

63.	Teren	<p>Situat în extravilanul comunei Poiana Stampei, județul Suceava, în suprafață de 12.035 mp, având categoria de folosință pășune, ce se identifică cu numărul cadastral 33873, imobil înscris în Cartea Funciară nr. 33873 a localității Poiana Stampei, cu următoarele vecinătăți:</p> <ul style="list-style-type: none"> <li>- N- proprietăți private;</li> <li>- E- proprietăți private;</li> <li>- S - Comuna Poiana Stampei, domeniul public și proprietate privată;</li> <li>- V – Comuna Poiana Stampei, domeniul public;</li> </ul>	2020	31,74	<p>Domeniul privat al Comunei Poiana Stampei, potrivit Contractului de vânzare- cumpărare nr. 1147 din 30.06.2020, Carte funciară nr. 33873 Poiana Stampei.</p>
64.	Teren	<p>Situat în intravilanul comunei Poiana Stampei, sat Căsoi, județul Suceava, în suprafață de 924 mp, având categoria de folosință fâneață, ce se identifică cu numărul cadastral 34240, imobil înscris în Cartea Funciară nr. 34240 a localității Poiana Stampei, cu următoarele vecinătăți:</p> <ul style="list-style-type: none"> <li>- N - Comuna Poiana Stampei, domeniul privat;</li> <li>- E - Comuna Poiana Stampei, domeniul</li> </ul>	2021	15	<p>Domeniul privat al Comunei Poiana Stampei, potrivit Hotărârii Consiliului Local al comunei Poiana Stampei nr. 49 din 27.05.2021, Carte funciară nr. 34240 Poiana Stampei.</p>

			privat și DN 17; - S - Comuna Poiana Stampei, domeniul privat și DN 17; - V – Comuna Poiana Stampei, domeniul privat.			
65.		Teren	Situat în extravilanul comunei Poiana Stampei, județul Suceava, în suprafață de 1.455 mp, având categoria de folosință pășune, ce se identifică cu numărul cadastral 34081, imobil înscris în Cartea Funciară nr. 34081 a localității Poiana Stampei, cu următoarele vecinătăți: - N - proprietăți private; - E – proprietăți private ; - S – proprietăți private; - V – proprietăți private.	2021	14	Domeniul privat al Comunei Poiana Stampei, potrivit Contractului de vânzare- cumpărare nr. 990 din 13.05.2021, Carte funciară nr. 34081 Poiana Stampei.
66.		Teren	Situat în extravilanul comunei Poiana Stampei, județul Suceava, în suprafață de 1.501 mp, având categoria de folosință pășune, ce se identifică cu numărul cadastral 34076, imobil înscris în Cartea Funciară nr. 34076 a localității Poiana Stampei, cu următoarele vecinătăți: - N - proprietăți private;	2021	14	Domeniul privat al Comunei Poiana Stampei, potrivit Contractului de vânzare- cumpărare nr. 991 din 13.05.2021, Carte funciară nr. 34076 Poiana Stampei.

			<ul style="list-style-type: none"> <li>- E - proprietăți private;</li> <li>- S –O.S. Dorna Candrenilor;</li> <li>- V – proprietăți private.</li> </ul>			
67.		Teren	<p>Situat în intravilanul comunei Poiana Stampei, județul Suceava, în suprafață de 1.000 mp, având categoria de folosință fâneată, ce se identifică cu numărul cadastral 34243, imobil înscris în Cartea Funciară nr. 34243 a localității Poiana Stampei, cu următoarele vecinătăți:</p> <ul style="list-style-type: none"> <li>- N- Comuna Poiana Stampei, domeniul privat și proprietate privată;</li> <li>- E- DN 17 și proprietate privată;</li> <li>- S - DN 17 și proprietate privată;</li> <li>- V – Comuna Poiana Stampei, domeniul privat și proprietate privată.</li> </ul>	2021	16	<p>Domeniul privat al Comunei Poiana Stampei, potrivit Hotărârii Consiliului Local al comunei Poiana Stampei nr. 21 din 16.03.2021, Carte funciară nr. 34243 Poiana Stampei.</p>
68.		Teren	<p>Situat în intravilanul comunei Poiana Stampei, sat Poiana Stampei, județul Suceava, în suprafață de 764 mp, având categoria de folosință fâneată, ce se identifică cu numărul cadastral 34245, imobil înscris în Cartea Funciară nr. 34245 a localității Poiana Stampei, cu următoarele vecinătăți:</p> <ul style="list-style-type: none"> <li>- N- Comuna Poiana Stampei, domeniul</li> </ul>	2021	11	<p>Domeniul privat al Comunei Poiana Stampei, potrivit Hotărârii Consiliului Local al comunei Poiana Stampei nr. 50 din 27.05.2021, Carte funciară nr. 34245 Poiana Stampei.</p>

			privat; - E- Comuna Poiana Stampei, domeniul privat; - S - Comuna Poiana Stampei, domeniul privat și proprietate privată; - V – Comuna Poiana Stampei, domeniul privat.			
--	--	--	--	--	--	--

Președinte de ședință- CHIPERÎ DANIEL - DORIN

Primar- ing. Mezdrea Viluț - Președinte

Ivan Alina- secretarul general al comunei Poiana Stampei- membru

Rogojan Mirela- Șef Serv. financiar-contabil- membru

Tătaru Vasile- consilier în cadrul Comp. de urbanism și amenajarea teritoriului- membru

Chiforescu Marcela- consilier în cadrul Comp. financiar, contabil și administrativ- membru

Tătaru Mirela- consilier juridic- membru

Costin Mioara Mariana- consilier IA, persoana responsabilă cu evidența registrului agricol- membru



**COMUNA POIANA STAMPEI**  
**JUDEȚUL SUCEAVA**  
Telefon: 0230/575177; Fax: 0230/575177  
e-mail: [poiana\\_stampej@yahoo.com](mailto:poiana_stampej@yahoo.com)  
[www.poianastampej.ro](http://www.poianastampej.ro)



## HOTĂRÂRE

**privind trecerea din domeniul privat și atestarea apartenenței la domeniul public al comunei Poiana Stampei, județul Suceava, a unor imobile teren situate în intravilanul comunei Poiana Stampei, sat Poiana Stampei, județul Suceava**

Consiliul local al comunei Poiana Stampei,

Având în vedere:

- Pozițiile nr. 31, nr. 40, nr. 41, nr. 42, nr. 43, nr. 44 din H.C.L. nr. 45 din 5.06.2020 privind atestarea completării anexei Inventarului bunurilor care alcătuiesc domeniul privat al comunei Poiana Stampei, județul Suceava, însoțit prin H.C.L. nr. 134 din 14.12.2017;
- H.C.L. nr. 65 din 10.06.2022 privind aprobarea dezmembrării unor imobile situate în comuna Poiana Stampei, sat Poiana Stampei, județul Suceava.
- Procesul verbal al comisiei de inventariere nr. 4570 din 16.06.2022;
- Referatul de aprobare întocmit de domnul Mezdrea Viluț, primar al comunei Poiana Stampei, județul Suceava, înregistrat cu nr. 4571 din 16.06.2022;
- Raportul Compartimentului de specialitate nr. 4575 din 16.06.2022.

Ținând cont de avizul favorabil al Comisiei pentru programe de dezvoltare economico-socială, buget, finanțe, administrarea domeniului public și privat al comunei, agricultură, gospodărie comunală, protecția mediului și turism, înregistrat cu nr. 4601 din 17.06.2022.

În conformitate cu :

- dispozițiile Hotărârii Guvernului nr. 392/2020 privind aprobarea Normelor tehnice pentru întocmirea inventarului bunurilor care alcătuiesc domeniul public și privat al comunelor al orașelor, al municipiilor și al județelor;
- art. 286 alin. 4, anexa 4, pct. 5, art. 296 alin. 2 din O.U.G. nr. 57/2019 privind Codul administrativ, cu modificările și completările ulterioare;

Având în vedere prev. art. 7, alin. 13 din Legea nr. 52/2003 privind transparența decizională în administrația publică, republicată, cu modificările și completările ulterioare;

În temeiul dispozițiilor art. 129, alin. 2 litera "c", art. 139, alin. 3, litera "g", art. 196 alin.1, litera "a", art. 289, alin. 6, art. 626 din O.U.G. nr. 57/2019 privind Codul Administrativ, cu modificările și completările ulterioare

## HOTĂRĂȘTE :

**Art. 1.** Se aprobă trecerea din domeniul privat și atestarea apartenenței la domeniul public al comunei Poiana Stampei, județul Suceava, a unor imobile teren situate în intravilanul comunei Poiana Stampei, sat Poiana Stampei, județul Suceava, identificate conform anexei care face parte integrantă din prezenta hotărâre și se dispune înscrierea în Cartea funciară.

**Art. 2.** Prin trecerea imobilelor teren, prevăzute în anexa nr. 1, din domeniul privat în domeniul public al comunei Poiana Stampei, județul Suceava, acestea se declară bunuri de interes public local.

**Art. 3.** Se elimină pozițiile nr. 41, nr. 42, nr. 43, nr. 44 din H.C.L. nr. 45 din 5.06.2020 privind atestarea completării anexei Inventarului bunurilor care alcătuiesc domeniul privat al comunei Poiana



**COMUNA POIANA STAMPEI**  
**JUDEȚUL SUCEAVA**  
Telefon: 0230/575177; Fax: 0230/575177  
e-mail: [poiana\\_stampeii@yahoo.com](mailto:poiana_stampeii@yahoo.com)  
[www.poianastampeii.ro](http://www.poianastampeii.ro)



Stampeii, județul Suceava, însușit prin H.C.L. nr. 134 din 14.12.2017.

**Art. 4.** Inventarul bunurilor care alcătuiesc domeniul privat al comunei Poiana Stampei, județul Suceava, însușit prin H.C.L. nr. 134 din 14.12.2017, se modifică la poziția nr. 31 după cum urmează:

- Textul de la poziția nr. 31, coloana nr. 1 va avea următorul cuprins : " coloana nr. 2 va avea următorul cuprins: " Teren", coloana nr. 3 va avea următorul cuprins: " Situat în intravilanul comunei Poiana Stampei, sat Poiana Stampei, județul Suceava, în suprafață de 1.267 mp, având categoria de folosință fâneață, ce se identifică cu numărul cadastral 34430 și numărul cadastral 34431, imobile înscrise în Cartea Funciară nr. 34430 și nr. 34431 a localității Poiana Stampei, cu următoarele vecinătăți: N- Comuna Poiana Stampei, domeniul privat și proprietate privată; E- Comuna Poiana Stampei, domeniul privat; S - Comuna Poiana Stampei, domeniul privat și proprietate privată; V – proprietăți private", coloana 4 va avea următorul cuprins: "2018", coloana nr. 5 va avea următorul cuprins: "20,18 mii lei" , coloana 6 va avea următorul cuprins: " Domeniul privat al Comunei Poiana Stampei, potrivit Contractului de vânzare- cumpărare nr. 1940 din 24.07.2018, Hotărârii Consiliului Local al comunei Poiana Stampei nr. 23 din 28.03.2019, Hotărârii Consiliului Local al comunei Poiana Stampei nr. 45 din 5.06.2020 (poziția nr. 31), H.C.L. nr. 65 din 10.06.2022, Carte funciară nr. 34430 și nr. 34431 Poiana Stampei.

**Art. 5.** Inventarul bunurilor care alcătuiesc domeniul privat al comunei Poiana Stampei, județul Suceava, însușit prin H.C.L. nr. 134 din 14.12.2017, se modifică la poziția nr. 40 după cum urmează:

- Textul de la poziția nr. 40, coloana nr. 1 va avea următorul cuprins : " coloana nr. 2 va avea următorul cuprins: " Teren", coloana nr. 3 va avea următorul cuprins: " Situat în intravilanul comunei Poiana Stampei, sat Poiana Stampei, județul Suceava, în suprafață de 417 mp, având categoria de folosință fâneață, ce se identifică cu numărul cadastral 34436, imobil înscris în Cartea Funciară nr. 34436 a localității Poiana Stampei, cu următoarele vecinătăți: N- Comuna Poiana Stampei, domeniul privat; E- Comuna Poiana Stampei, domeniul privat; S - Comuna Poiana Stampei, domeniul privat; V – Comuna Poiana Stampei, domeniul privat", coloana 4 va avea următorul cuprins: "2018", coloana nr. 5 va avea următorul cuprins: "8,37 mii lei" , coloana 6 va avea următorul cuprins: " Domeniul privat al Comunei Poiana Stampei, potrivit Contractului de vânzare- cumpărare nr. 1940 din 24.07.2018, Hotărârii Consiliului Local al comunei Poiana Stampei nr. 23 din 28.03.2019, Hotărârii Consiliului Local al comunei Poiana Stampei nr. 45 din 5.06.2020 (poziția nr. 40), H.C.L. nr. 65 din 10.06.2022, Carte funciară nr. 34436 Poiana Stampei.

**Art. 6.** Primarul comunei Poiana Stampei, județul Suceava, prin compartimentele de specialitate, vor aduce la îndeplinire prevederile prezentei hotărâri.

**Art. 7.** Prezenta hotărâre va fi comunicată Instituției Prefectului județului Suceava, Primarului comunei Poiana Stampei și va fi adusă la cunoștință publică, în condițiile legii.

**PREȘEDINTE DE ȘEDINȚĂ,**

**Ion PENTELESCU**

**CONTRASEMNEAZA,**  
**Secretarul general al comunei,**  
**Alina IVAN**

Primar,  
 ing. Vișeu MEZDREA

Secțiunea I – Bunuri imobile						
Nr. crt.	Codul de clasificare <sup>1</sup>	Denumirea Bunului <sup>2</sup>	Elemente de identificare <sup>3</sup>	Anul dobândirii și/sau al dării în folosință	Valoarea de inventar <sup>4</sup> (mii lei)	Situația juridică actuală <sup>5</sup>
0	1	2	3	4	5	6
1		Teren	Situat în intravilanul comunei Poiana Stampei, sat Poiana Stampei, județul Suceava, în suprafață de 805 mp ce se identifică cu numărul cadastral 33710, imobil înscris în Cartea Funciară nr. 33710 a localității Poiana Stampei, cu următoarele vecinătăți: - N- Comuna Poiana Stampei - domeniul privat, proprietate privată; - E- proprietati private; - S – Comuna Poiana Stampei, domeniul privat și proprietate privată; - V – Comuna Poiana Stampei, domeniul privat.	2018	16,17	Domeniul privat al Comunei Poiana Stampei, potrivit Contractului de vânzare-cumpărare nr. 1940 din 24.07.2018, Hotărârii Consiliului Local al comunei Poiana Stampei nr. 23 din 28.03.2019, Hotărârii Consiliului Local al comunei Poiana Stampei nr. 45 din 5.06.2020 (poziția nr. 43), Carte funciară nr. 33710 Poiana Stampei.
2		Teren	Situat în intravilanul comunei Poiana Stampei, sat Poiana Stampei, județul Suceava, în suprafață de 800 mp ce se identifică cu numărul cadastral 33711, imobil înscris în Cartea Funciară nr. 33711 a localității Poiana Stampei, cu următoarele vecinătăți: - N- Comuna Poiana Stampei - domeniul privat, proprietate privată; - E- Comuna Poiana Stampei - domeniul privat, proprietate privată;	2018	16,07	Domeniul privat al Comunei Poiana Stampei, potrivit Contractului de vânzare-cumpărare nr. 1940 din 24.07.2018, Hotărârii Consiliului Local al comunei Poiana Stampei nr. 23 din 28.03.2019, Hotărârii Consiliului Local al comunei Poiana Stampei nr. 45 din 5.06.2020 (poziția nr. 44), Carte funciară nr. 33711

			<ul style="list-style-type: none"> <li>- S – Comuna Poiana Stampei, domeniul privat;</li> <li>- V – Comuna Poiana Stampei, domeniul privat.</li> </ul>			Poiana Stampei.
3		Teren	<p>Situat în intravilanul comunei Poiana Stampei, sat Poiana Stampei, județul Suceava, în suprafață de 700 mp ce se identifică cu numărul cadastral 33708, imobil înscris în Cartea Funciară nr. 33708 a localității Poiana Stampei, cu următoarele vecinătăți:</p> <ul style="list-style-type: none"> <li>- N- Comuna Poiana Stampei, domeniul privat;</li> <li>- E- Comuna Poiana Stampei, domeniul privat;</li> <li>- S – Comuna Poiana Stampei, domeniul privat;</li> <li>- V – Comuna Poiana Stampei, domeniul privat.</li> </ul>	2018	14,06	<p>Domeniul privat al Comunei Poiana Stampei, potrivit Contractului de vânzare-cumpărare nr. 1940 din 24.07.2018, Hotărârii Consiliului Local al comunei Poiana Stampei nr. 23 din 28.03.2019, Hotărârii Consiliului Local al comunei Poiana Stampei nr. 45 din 5.06.2020 (poziția nr. 41), Carte funciară nr. 33708 Poiana Stampei.</p>
4		Teren	<p>Situat în intravilanul comunei Poiana Stampei, sat Poiana Stampei, județul Suceava, în suprafață de 700 mp ce se identifică cu numărul cadastral 33709, imobil înscris în Cartea Funciară nr. 33709 a localității Poiana Stampei, cu următoarele vecinătăți:</p> <ul style="list-style-type: none"> <li>- N- Comuna Poiana Stampei, domeniul privat;</li> <li>- E- Comuna Poiana Stampei, domeniul privat;</li> <li>- S – Comuna Poiana Stampei, domeniul privat;</li> <li>- V – Comuna Poiana Stampei, domeniul privat</li> </ul>	2018	14,06	<p>Domeniul privat al Comunei Poiana Stampei, potrivit Contractului de vânzare-cumpărare nr. 1940 din 24.07.2018, Hotărârii Consiliului Local al comunei Poiana Stampei nr. 23 din 28.03.2019, Hotărârii Consiliului Local al comunei Poiana Stampei nr. 45 din 5.06.2020 (poziția nr. 42), Carte funciară nr. 33709 Poiana Stampei.</p>
5		Teren	<p>Situat în intravilanul comunei Poiana Stampei, sat Poiana Stampei, județul Suceava, în suprafață de 283 mp ce se identifică cu numărul cadastral 34437, imobil înscris în Cartea Funciară nr. 34437 a localității Poiana Stampei, cu următoarele vecinătăți:</p> <ul style="list-style-type: none"> <li>- N- Comuna Poiana Stampei, domeniul privat, ID 33698;</li> <li>- E- ID 33698, ID 33708;</li> <li>- S – ID 32319, ID 33708;</li> </ul>	2018	5,68	<p>Domeniul privat al Comunei Poiana Stampei, potrivit Contractului de vânzare-cumpărare nr. 1940 din 24.07.2018, Hotărârii Consiliului Local al comunei Poiana Stampei nr. 23 din 28.03.2019, Hotărârii Consiliului Local al comunei Poiana Stampei nr. 45 din 5.06.2020 (poziția nr. 40), H.C.L. nr. 65 din 10.06.2022,</p>

			- V – Comuna Poiana Stampei, domeniul privat, ID 32319.			Carte funciară nr. 34437 Poiana Stampei.
6		Teren	Situat în intravilanul comunei Poiana Stampei, sat Poiana Stampei, județul Suceava, în suprafață de 530 mp ce se identifică cu numărul cadastral 34429, imobil înscris în Cartea Funciară nr. 34429 a localității Poiana Stampei, cu următoarele vecinătăți: - N- Comuna Poiana Stampei, domeniul privat, ID 33699, ID 33711, ID 33710; - E- ID 33711, ID 33710, ID 32562; - S – ID 33699, ID 33707, ID 33078, ID 33709, ID 32562; - V – ID 33699, ID 33707, ID 33078, ID 33709;	2018	8,44	Domeniul privat al Comunei Poiana Stampei, potrivit Contractului de vânzare-cumpărare nr. 1940 din 24.07.2018, Hotărârii Consiliului Local al comunei Poiana Stampei nr. 23 din 28.03.2019, Hotărârii Consiliului Local al comunei Poiana Stampei nr. 45 din 5.06.2020 (poziția nr. 31), H.C.L. nr. 65 din 10.06.2022, Carte funciară nr. 34429 Poiana Stampei.

**PREȘEDINTE DE ȘEDINȚĂ - Ion Pentelescu**

**Comisia specială de inventariere a domeniului public și privat al comunei Poiana Stampei, județul Suceava**

Primar- ing. Mezdrea Viluț – Președinte

Ivan Alina- secretarul general al comunei Poiana Stampei- membru

Rogojan Mirela- Șef Serv. financiar-contabil- membru

Tătaru Vasile- consilier în cadrul Comp. de urbanism și amenajarea teritoriului- membru


Chiforescu Marcela- consilier în cadrul Comp. financiar, contabil și administrativ- membru

Tătaru Mirela- consilier juridic- membru

Costin Mioara Mariana- consilier IA, persoana responsabilă cu evidența registrului agricol- membru



**COMUNA POIANA STAMPEI**  
**JUDEȚUL SUCEAVA**  
Telefon: 0230/575177; Fax: 0230/575177  
e-mail: [poiana\\_stampeii@yahoo.com](mailto:poiana_stampeii@yahoo.com)  
[www.poianastampeii.ro](http://www.poianastampeii.ro)



## HOTĂRÂRE

privind atestarea completării anexei Inventarului bunurilor care alcătuiesc domeniul privat al comunei Poiana Stampei, județul Suceava, însușit prin H.C.L. nr. 134 din 14.12.2017

Consiliul local al comunei Poiana Stampei,

Având în vedere:

- Procesul verbal al comisiei de inventariere nr. 3407 din 3.05.2022;
- Referatul de aprobare întocmit de domnul Mezdrea Viluț, primar al comunei Poiana Stampei, județul Suceava, înregistrat cu nr. 3408 din 3.05.2022;
- Raportul Compartimentului de specialitate nr. 3577 din 6.05.2022.

Ținând cont de Avizul favorabil al Comisiei pentru programe de dezvoltare economico-socială, buget, finanțe, administrarea domeniului public și privat al comunei, agricultură, gospodărie comunală, protecția mediului și turism, înregistrat cu nr. 4750 din 23.06.2022;

În conformitate cu :

- art. 553, alin. 1 din Legea nr. 287/2009 privind Codul Civil, republicată, cu modificările și completările ulterioare;
- art. 354, art. 355, art. 357 din OUG nr. 57/2019 privind Codul administrativ, cu modificările și completările ulterioare;

În temeiul art. 129, alin. 2, lit. c), art. 139, alin.3, lit. g), art. 196, alin. 1, lit. a) din OUG nr. 57/2019 privind Codul administrativ, cu modificările și completările ulterioare

## HOTĂRĂȘTE :

**Art. 1.** În anexa inventarului bunurilor care alcătuiesc domeniul privat al comunei Poiana Stampei, județul Suceava, însușit prin H.C.L. nr. 134 din 14.12.2017, la Secțiunea I – Bunuri imobile, după poziția nr. 75, se introduc 5 poziții noi, respectiv pozițiile nr. 76- nr. 80, conform anexei care face parte integrantă din prezenta Hotărâre.

**Art. 2.** Inventarul bunurilor care alcătuiesc domeniul privat constituie anexă la statutul Comunei Poiana Stampei și se publică pe pagina de internet [www.poianastampeii.ro](http://www.poianastampeii.ro).

**Art. 3.** Primarul comunei Poiana Stampei, județul Suceava și Serviciul financiar-contabil și administrativ vor aduce la îndeplinire prevederile prezentei hotărâri.

**Art. 4.** Prezenta hotărâre va fi comunicată Instituției Prefectului județului Suceava, Primarului comunei Poiana Stampei și va fi adusă la cunoștință publică, în condițiile legii.

**PREȘEDINTE DE ȘEDINȚĂ,**

**Ion PENTELESCU**

**CONTRASEMNEAZA,**  
**Secretarul general al comunei,**  
**Alina IVAN**

Inventarul bunurilor imobile ce aparțin domeniului privat al comunei Poiana Stampei, județul Suceava

Secțiunea I – Bunuri imobile						
Nr. crt.	Codul de clasificare	Denumirea Bunului	Elemente de identificare	Anul dobândirii și/sau al dării în folosință	Valoarea de inventar (mii lei)	Situația juridică actuală
0	1	2	3	4	5	6
76.		Teren	Situat în intravilanul comunei Poiana Stampei, sat Dornișoara, județul Suceava, în suprafață de 318 mp, având categoria de folosință fâneată, ce se identifică cu numărul cadastral 34407, imobil înscris în Cartea Funciară nr. 34407 a localității Poiana Stampei, cu următoarele vecinătăți: N- proprietate privată S - proprietate privată; E - proprietate privata, V- proprietate privată;	2022	3,05	Domeniul privat al Comunei Poiana Stampei, potrivit Hotărârii Consiliului Local nr. 25 din 4.03.2022, Carte funciară nr. 34407 a comunei cadastrale Poiana Stampei.
77.		Teren	Situat în intravilanul comunei Poiana Stampei, sat Dornișoara, județul Suceava, în suprafață de 921 mp, având categoria de folosință fâneată, ce se identifică cu numărul cadastral 34408, imobil înscris în Cartea Funciară nr. 34408 a localității Poiana Stampei, cu următoarele vecinătăți: N- proprietate privată; S - proprietate privată;	2022	8,84	Domeniul privat al Comunei Poiana Stampei, potrivit Hotărârii Consiliului Local nr. 25 din 4.03.2022, Carte funciară nr. 34408 a comunei cadastrale

			E - proprietate privata, V- comuna Poiana Stampei, domeniul public;			Poiana Stampei.
78.		Teren	Situat în intravilanul comunei Poiana Stampei, sat Dornișoara, județul Suceava, în suprafață de 72 mp, având categoria de folosință fâneată, ce se identifică cu numărul cadastral 34405, imobil înscris în Cartea Funciară nr. 34405 a localității Poiana Stampei, cu următoarele vecinătăți: N- proprietate privată; S - proprietate privată; E - comuna Poiana Stampei, domeniul public, V- comuna Poiana Stampei, domeniul public;	2022	0,69	Domeniul privat al Comunei Poiana Stampei, potrivit Hotărârii Consiliului Local nr. 25 din 4.03.2022, Carte funciară nr. 34405 a comunei cadastrale Poiana Stampei.
79.		Teren	Situat în intravilanul și extravilanul comunei Poiana Stampei, sat Poiana Stampei, județul Suceava, în suprafață de 57.975 mp, având categoria de folosință pășune, ce se identifică cu numărul cadastral 34406, imobil înscris în Cartea Funciară nr. 34406 a localității Poiana Stampei, cu următoarele vecinătăți: N- proprietati private si Comuna Poiana Stampei, domeniul privat; S - proprietati private; E - comuna Poiana Stampei, domeniul privat, V- proprietati private;	2022	556,56	Domeniul privat al Comunei Poiana Stampei, potrivit Hotărârii Consiliului Local nr. 25 din 4.03.2022, Carte funciară nr. 34406 a comunei cadastrale Poiana Stampei.
80.		Teren	Situat în intravilanul comunei Poiana Stampei, sat Poiana Stampei, județul Suceava, în suprafață de 1.000 mp, având categoria de folosință curți construcții, ce se identifică cu numărul cadastral 34393, imobil înscris în Cartea Funciară nr. 34393 a localității Poiana Stampei, cu următoarele vecinătăți: N- Comuna Poiana Stampei, domeniul privat și	2022	9,6	Domeniul privat al Comunei Poiana Stampei, potrivit Hotărârii Consiliului Local nr. 36 din 24.03.2022, Carte funciară nr. 34393 a comunei cadastrale

			proprietate privată; S – DN 17 și proprietate privată; E - DN 17 și proprietate privată; V- Comuna Poiana Stampei, domeniul privat și proprietate privată.			Poiana Stampei.
--	--	--	--	--	--	-----------------

Președinte de ședință – Pentelescu Ion

Primar- ing. Mezdrea Viluț - Președinte

Ivan Alina- secretarul general al comunei Poiana Stampei- membru

Rogojan Mirela- Șef Serv. financiar-contabil- membru

Tătaru Vasile- consilier în cadrul Comp. de urbanism și amenajarea teritoriului- membru

Chiforescu Marcela- consilier în cadrul Comp. financiar, contabil și administrativ- membru

Tătaru Mirela- consilier juridic- membru

Costin Mioara Mariana- consilier IA, persoana responsabilă cu evidența registrului agricol- membru



**COMUNA POIANA STAMPEI**  
**JUDEȚUL SUCEAVA**  
Telefon: 0230/575177; Fax: 0230/575177  
e-mail: [poiana\\_stampeii@yahoo.com](mailto:poiana_stampeii@yahoo.com)  
[www.poianastampeii.ro](http://www.poianastampeii.ro)



## HOTĂRÂRE

privind atestarea completării anexei Inventarului bunurilor care alcătuiesc domeniul privat al comunei Poiana Stampei, județul Suceava, înscușit prin H.C.L. nr. 134 din 14.12.2017

Consiliul local al comunei Poiana Stampei, întrunit în ședință ordinară

Având în vedere:

- Procesul verbal al comisiei de inventariere nr. 4798 din 24.06.2022;
- Referatul de aprobare întocmit de domnul Mezdrea Viluș, primar al comunei Poiana Stampei, județul Suceava, înregistrat cu nr. 4854 din 27.06.2022;
- Raportul Compartimentului de specialitate nr. 4878 din 28.06.2022.

Ținând cont de Avizul favorabil al Comisiei pentru programe de dezvoltare economico-socială, buget, finanțe, administrarea domeniului public și privat al comunei, agricultură, gospodărie comunală, protecția mediului și turism, înregistrat cu nr. 5594 din 28.07.2022;

În conformitate cu :

- art. 553, alin. 1 din Legea nr. 287/2009 privind Codul Civil, republicată, cu modificările și completările ulterioare;
- art. 354, art. 355, art. 357 din OUG nr. 57/2019 privind Codul administrativ, cu modificările și completările ulterioare;

În temeiul art. 129, alin. 2, lit. c), art. 139, alin.3, lit. g), art. 196, alin. 1, lit. a) din OUG nr. 57/2019 privind Codul administrativ, cu modificările și completările ulterioare

## HOTĂRĂȘTE :

**Art. 1.** În anexa inventarului bunurilor care alcătuiesc domeniul privat al comunei Poiana Stampei, județul Suceava, înscușit prin H.C.L. nr. 134 din 14.12.2017, la Secțiunea I – Bunuri imobile, după poziția nr. 80, se introduc 6 poziții noi, respectiv pozițiile nr. 81- nr. 86, conform anexei care face parte integrantă din prezenta Hotărâre.

**Art. 2.** Inventarul bunurilor care alcătuiesc domeniul privat constituie anexă la statutul Comunei Poiana Stampei și se publică pe pagina de internet [www.poianastampeii.ro](http://www.poianastampeii.ro).

**Art. 3.** Primarul comunei Poiana Stampei, județul Suceava și Serviciul financiar-contabil și administrativ vor aduce la îndeplinire prevederile prezentei hotărâri.

**Art. 4.** Prezenta hotărâre va fi comunicată Instituției Prefectului județului Suceava, Primarului comunei Poiana Stampei și va fi adușă la cunoștință publică, în condițiile legii.

**PREȘEDINTE DE ȘEDINȚĂ,**

**Marcel TODAȘCĂ**

**CONTRASEMNEAZA,**  
**Secretarul general al comunei,**  
**Alina IVAN**

Județul Suceava  
 Comuna Poiana Stampei  
 Comisia specială  
 pentru întocmirea inventarului bunurilor  
 care alcătuiesc domeniul public/privat al comunei Poiana Stampei

Anexă la H.C.L. nr. 93 din 29.07.2022

Primar  
 ing. Yilut MEZDREA

Inventarul bunurilor imobile ce aparțin domeniului privat al comunei Poiana Stampei, județul Suceava

Secțiunea I – Bunuri imobile						
Nr. crt.	Codul de clasificare	Denumirea Bunului	Elemente de identificare	Anul dobândirii și/sau al dării în folosință	Valoarea de inventar (mii lei)	Situația juridică actuală
0	1	2	3	4	5	6
81.		Teren	Situat în intravilanul comunei Poiana Stampei, sat Căsoi, județul Suceava, în suprafață de 1.000 mp, având categoria de folosință curți construcții, ce se identifică cu numărul cadastral 31369, imobil înscris în Cartea Funciară nr. 31369 a localității Poiana Stampei, cu următoarele vecinătăți: N- comuna Poiana Stampei, domeniul public / privat; S – DN 17; E - comuna Poiana Stampei, domeniul privat, V- ID 31367;	2013	1,0	Domeniul privat al Comunei Poiana Stampei, potrivit Hotărârii Consiliului Local nr. 16 din 28.03.2013, Carte funciară nr. 31369 a comunei cadastrale Poiana Stampei.
82.		Teren	Situat în intravilanul comunei Poiana Stampei, sat Poiana Stampei, județul Suceava, în suprafață de 1.000 mp, având categoria de folosință curți construcții, ce se identifică cu numărul cadastral 32428, imobil înscris în Cartea Funciară nr. 32428 a localității Poiana Stampei, cu următoarele vecinătăți:	2018	1,0	Domeniul privat al Comunei Poiana Stampei, potrivit Hotărârii Consiliului Local nr. 70 din 24.06.2022, Carte funciară nr. 32428 a

			N- comuna Poiana Stampei, domeniul privat, S - comuna Poiana Stampei, domeniul public, E - comuna Poiana Stampei, domeniul privat, V- comuna Poiana Stampei, domeniul privat;			comunei cadastrale Poiana Stampei.
83.		Teren	Situat în intravilanul comunei Poiana Stampei, sat Căsoi, județul Suceava, în suprafață de 1.000 mp, având categoria de folosință curți construcții, ce se identifică cu numărul cadastral 30043, imobil înscris în Cartea Funciară nr. 30043 a localității Poiana Stampei, cu următoarele vecinătăți: N- Comuna Poiana Stampei, domeniul public; S – DN 17; E - comuna Poiana Stampei, domeniul public, V- comuna Poiana Stampei, domeniul privat,	2019	1,0	Domeniul privat al Comunei Poiana Stampei, potrivit Hotărârii Consiliului Local nr. 70 din 24.06.2022, Carte funciară nr. 30043 a comunei cadastrale Poiana Stampei.
84.		Teren	Situat în intravilanul comunei Poiana Stampei, sat Căsoi, județul Suceava, în suprafață de 1.000 mp, având categoria de folosință curți construcții, ce se identifică cu numărul cadastral 34324, imobil înscris în Cartea Funciară nr. 34324 a localității Poiana Stampei, cu următoarele vecinătăți: N- Comuna Poiana Stampei, domeniul public; S – DN 17; E - comuna Poiana Stampei, domeniul privat, V- comuna Poiana Stampei, domeniul privat,	2021	1,0	Domeniul privat al Comunei Poiana Stampei, potrivit Hotărârii Consiliului Local nr. 70 din 24.06.2022, Carte funciară nr. 34324 a comunei cadastrale Poiana Stampei.
85.		Teren	Situat în intravilanul comunei Poiana Stampei, sat Căsoi, județul Suceava, în suprafață de 1.000 mp, având categoria de folosință curți construcții, ce se identifică cu numărul cadastral 30033, imobil înscris în Cartea Funciară nr. 30033 a localității Poiana Stampei, cu următoarele vecinătăți: N- Comuna Poiana Stampei, domeniul public; S – DN 17;	2022	1,0	Domeniul privat al Comunei Poiana Stampei, potrivit Hotărârii Consiliului Local nr. 70 din 24.06.2022, Carte funciară nr. 30033 a comunei cadastrale

			E - comuna Poiana Stampei, domeniul privat, V- comuna Poiana Stampei, domeniul privat,			Poiana Stampei.
86.		Teren	Situat în intravilanul comunei Poiana Stampei, sat Poiana Stampei, județul Suceava, în suprafață de 1.000 mp, având categoria de folosință fâneată, ce se identifică cu numărul cadastral 34450, imobil înscris în Cartea Funciară nr. 34450 a localității Poiana Stampei, cu următoarele vecinătăți: N- comuna Poiana Stampei, domeniul privat, S - comuna Poiana Stampei, domeniul privat, E - comuna Poiana Stampei, domeniul privat, V- comuna Poiana Stampei, domeniul privat,	2022	1,0	Domeniul privat al Comunei Poiana Stampei, potrivit Hotărârii Consiliului Local nr. 70 din 24.06.2022, Carte funciară nr. 34450 a comunei cadastrale Poiana Stampei.

Președinte de ședință – Marcel TODAȘCĂ

Primar- ing. Mezdrea Viluț - Președinte

Ivan Alina- secretarul general al comunei Poiana Stampei- membru

Rogojan Mirela- Șef Serv. financiar-contabil- membru

Tătaru Vasile- consilier în cadrul Comp. de urbanism și amenajarea teritoriului- membru

Chiforescu Marcela- consilier în cadrul Comp. financiar, contabil și administrativ- membru

Tătaru Mirela- consilier juridic- membru

Costin Mioara Mariana- consilier IA, persoana responsabilă cu evidența registrului agricol- membru

**Principalele partide politice care își desfășoară activitatea în Comuna Poiana Stampei**

I. Pe teritoriul comunei își desfășoară activitatea un număr de 2 partide politice:

- Partidul Social Democrat.
- Partidul Național Liberal.

**II. Cultele religioase**

**A. Biserica Ortodoxă Română:**

1. Parohia Ortodoxă Poiana Stampei „Sfinții Arhangheli Mihail și Gavril”;
2. Parohia Ortodoxă Dornișoara;
3. Mănăstirea Podu Coșnei.

**B. Biserica Apostolică.**

**PREȘEDINTE DE ȘEDINȚĂ,**

**Marcel TODAȘCĂ**

**CONTRASEMNEAZA,**  
**Secretarul general al comunei,**  
**Alina IVAN**

**Lista cu denumirea înfrăirilor, cooperărilor sau asocierilor încheiate de Comuna  
Poiana Stampei**

HCL nr. 46/21.08.2008 -privind aprobarea participării comunei Poiana Ștampei, județul Suceava ca membru asociat la înființarea "Asociației de Dezvoltare Intercomunitară de Gestionare a Deșeurilor în județul Suceava.

HCL nr. 53/27.04.2017 - participare U.A.T Poiana Stampei la Asociația Comunelor din România (ACR) .

HCL nr. 38/02.10.2001 privind asocierea Consiliului Local Poiana Ștampei cu Consiliul Județean Suceava pentru promovarea investiției Suceava - Utilități și mediu la standarde europene .

Acord de cooperare între Comuna Poiana Stampei, județul Suceava și comuna Ostrița, Regiunea Cernăuți, Ucraina, semnat la data de 22 IULIE 2018 în Comuna Poiana Stampei, județul Suceava.

Acord de Cooperare între comuna Poiana Stampei, județul Suceava și satul Feștețița, Raionul Ștefan Vodă din Republica Moldova, semnat la data de 22 IULIE 2018 în Comuna Poiana Stampei, județul Suceava.

**PREȘEDINTE DE ȘEDINȚĂ,**

**Marcel TODAȘCĂ**

**CONTRASEMNEAZA,**  
**Secretarul general al comunei,**  
**Alina IVAN**

**Programele, proiectele sau activitățile, după caz, a căror finanțare se asigură din bugetul local, prin care se promovează/consolidează elemente de identitate locală de natură culturală, istorică, obiceiuri și/sau tradiții**

Nr. crt.	Denumirea programului, proiectului sau activității, după caz	Descrierea elementelor de identitate locală de natură culturală, istorică, obiceiurilor și/sau tradițiilor care se promovează/consolidează	Perioada în care se realizează
0	1	2	3
1.	„Balul gospodarilor de la Poiana Stampei”	Scoaterea in evidenta a frumosului port popular si a gastronomiei locale.	Februarie
2.	„Joia Mare la Poiana Stampei”	Sarbatorirea zilei de Joia Mare, Denia celor 12 Evanghelii, concert de pricesne si cantece religioase,expozitie de oua incondeiate, gastronomie locala si arta populara.	Aprilie
3.	Festivalul National „Flori de pe Dorna” Intalnire cu Fii satului	Sarbatoarea comunei Poiana Stampei. Concurs de indemanare in domeniul forestier, concursuri sportive , prada militara, a portului popular, manifestari religioase, spectacol folcloric.	20-23 iulie
4.	„Hram la Poiana Stampei”	Invitatie la hramul comunei pentru un grup de locuitori din satul Festelita, raionul Stefan Voda, Moldova.Schimburiculturale, gatromomice, drumetii .	8 noiembrie
5.	„Ziua Bucovinei la Poarta Bucovinei”	Sarbatorirea Zilei Bucovinei la poarta de intrare in Bucovina in colaborare cu vecinii din Bistrita Nasaud , Moment solemn cu parada militara, lectie de istorie , program artistic, gastronomie si arta populara.	28 noiembrie
6.	„ Sfanta seara de Craciun”	Spectacol extraordinar de sarbatori cu datini si obiceiuri de iarna cu participarea grupurilor de colindatori si uratori din comuna, comunele invecinate si Republica Moldova. Targ de Craciun	25 Decembrie

**PREȘEDINTE DE ȘEDINȚĂ,**

**Marcel TODAȘCĂ**

**CONTRASEMNEAZA,  
Secretarul general al comunei,**

**Alina IVAN**